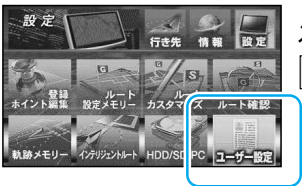
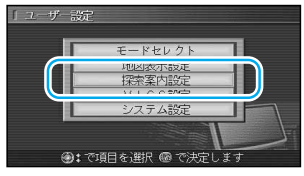

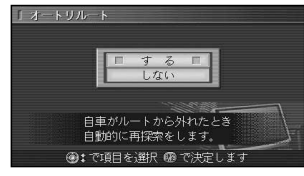
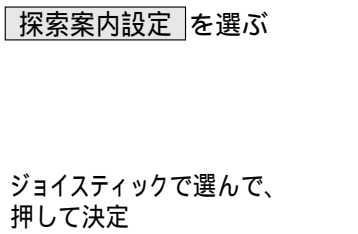


ルート案内中に設定を変更すると、自動的に再探索を行います。

(太字は工場出荷時の設定です。)

設定項目		内 容		操 作		
探索・案内に関する設定	ルートからはずれたときの自動探索を設定する	1	 メニュー画面 設定 から ユーザー設定 を選ぶ	2	 探索案内設定 を選ぶ	
	ルートからはずれたときの自動探索を設定する	ルートを外れたとき、自動的に再探索する。(オートリルート)	3	 ◀▶ で次ページを表示 オートリルート を選ぶ	4	 「する」 「しない」を選ぶ
	細街路探索を設定する	出発地・経由地・目的地周辺の細い道(3.3 m以上5.5 m未満)も含めてルートを探査する。	 ジョイスティックで選んで、押して決定 メニュー画面を表示	細街路探索 を選ぶ	「する」 「しない」を選ぶ	
	インテリジェントルート探索を設定する	普段よく通る道を自動的に登録し、ルート探索に反映する。	インテリジェントルート を選ぶ	「する」 「しない」を選ぶ		
	横付け探索を設定する	経由地・目的地付近の道幅が広い場合(約13 m以上) 経由地や目的地の地点の前に到着するようにルートを探査する。	横付け探索 を選ぶ	「する」 「しない」を選ぶ		
	曜日時間規制探索を設定する	規制時間帯(月/曜日/時間)を考慮して探索するか、これらを考慮せずに常時規制されている状態とみなして探索するかを設定する。	曜日時間規制 を選ぶ	「する」 「しない」を選ぶ		
	高速道優先のレベルを設定する	高速道優先で探索するとき、高速道路を優先する割合を設定する。	高速道路優先設定 を選ぶ	「高レベル」 「標準」を選ぶ		
	新旧ルート比較の設定をする	DRGS、曜日時間規制探索でルートを変更するとき、変更前と変更後の比較画面を表示する。	新旧ルート比較 を選ぶ	「する」 「しない」を選ぶ		
	カーブの音声案内を設定する	ルート案内中に、カーブの音声案内をする。	カーブ案内 を選ぶ	「する」 「しない」を選ぶ		
	分岐点の音声案内を設定する	分岐点までの距離と曲がる方向を音声案内するとき、その交差点名や高速道路の方面名なども案内する。	分岐名称案内 を選ぶ	「する」 「しない」を選ぶ		
ハイウェイ分岐案内を表示する	3Dハイウェイ分岐案内を表示する。	ハイウェイ分岐案内 を選ぶ	「表示する」 「表示しない」を選ぶ			

利用に応じた設定に変える(探索・案内に関する設定) ユーザー設定