




地図画面の見かた

現在地画面（自車位置を表示）

方位マーク（地図の向き）

-  常に北が上を向いている地図（ノースアップ）
-  常に進行方向が上を向いている地図（ヘディングアップ）

GPSマーク

 GPS衛星による自車位置の測定を行っているときに表示

目的地の方向を矢印で表示

レーン看板
進むべきレーンを表示

次の分岐点を表示

通過する交差点を表示

縮尺を表示

時刻を表示

自車マーク
自車位置と方向を表示


タイムスタンプ
VICS情報が提供された時刻とVICSの種類を表示（[88ページ](#)）

チューナーマーク
FMチューナーが受信している周波数と受信状態を表示（[88ページ](#)）

ルートを表示


到着予想時刻表示/残距離表示
目的地（または経由地）までの距離と到着予想時刻を表示

抜け道表示（縮尺：10 m～400 mのとき）
抜け道は、緑色の線の点滅で表示されます。

東京・名古屋・大阪の市街地およびその周辺の観光地のみ抜け道データを収録しています。（[164ページ](#)）
ルート案内中、 を押すと、抜け道を優先して通るルートを再探索します。（[58ページ](#)）
抜け道表示する/しないの設定ができます。（[94ページ](#)）



地図モード画面



ランドマーク

目印になる施設などを地図上にマークで表示（縮尺：10 m～200 m）
表示する/しないの設定および編集ができます。（[26ページ](#)）
ランドマークの種類については（[165ページ](#)）

登録ポイント

お気に入りの場所を登録ポイントとして、登録できます。（[68ページ](#)）

目的地方向表示


目的地の方向を直線で表示させることができます。（[100ページ](#)）



現在地


カーソルを表示

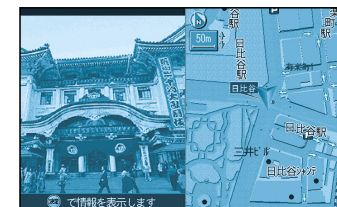
自車までの距離を表示
現在地の方向を点線で表示



3Dランドマーク


全国の有名施設を立体ランドマークで表示（縮尺：10 m～400 m）

 マークを選択すると、施設情報が表示されます。
表示する/しないの設定ができます。（[26ページ](#)）



ドライブスポットガイド

自車が、写真情報のある施設（3Dランドマーク）に近づいたとき、自動的に表示させることができます。

写真表示時に  を押すと、情報画面が表示されます。
表示する/しないの設定ができます。（[96ページ](#)）