


ルート案内中に

ルート案内中の 曜日時間規制探索

ルート上の自車位置周辺の道路(細街路を除く)の月・曜日・時間による規制を常に確認し、もし規制があれば、それを考慮したルートに変更します。また、走行中に規制時間外になった場合は、その道路を通るルートに変更し、新旧ルート比較画面を表示します。(☞ 下記)



規制があっても案内することがあります。曜日時間規制探索によるルートを通るときは、必ず、実際の交通規制や道路標識などを確認して運転してください。

お知らせ

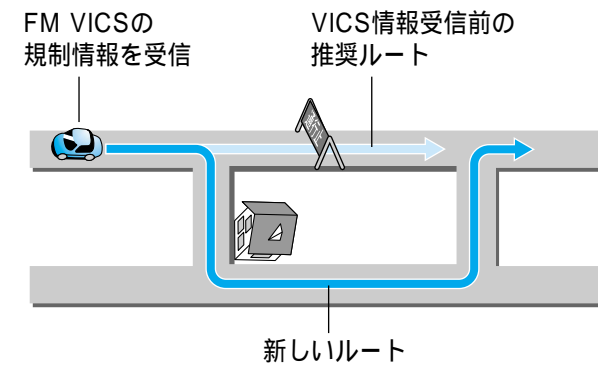
する/しないの設定ができます。(☞ 98 ページ)

ルート案内中の VICS 経路探索

FM VICS の規制情報を受信すると、規制を考慮したルートに変更します。

ルートが変更されたときは、「周囲の交通状況が変わりました。ルートを変更します。」と音声案内します。変更前のルートも通行可能なときは、新旧ルート比較画面を表示します。(☞ 下記)

別売の VICS ビーコンユニットを接続すると、ビーコンの渋滞情報や規制情報をもとに、渋滞/規制の場所を避けたルートに変更します。(DRGS : ダイナミックルートガイダンス)



お知らせ

現在の探索条件が抜け道優先の場合は、抜け道データが考慮されません。

実際の道路状況によって、早く到着できないこともあります。

別ルート探索で、距離優先のルートを選んだ場合、渋滞情報は考慮されません。

する/しないの設定ができます。(☞ 102 ページ)

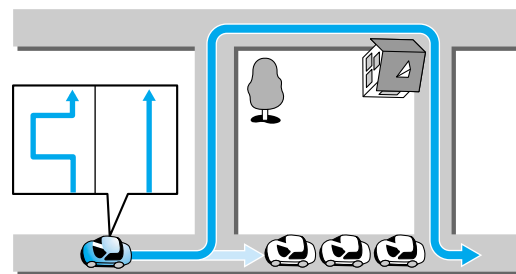
DRGS を行っているときは、タイムスタンプに「DRGS」と表示されます。(☞ 88 ページ)

新しいルートと 前のルートとを 比較する

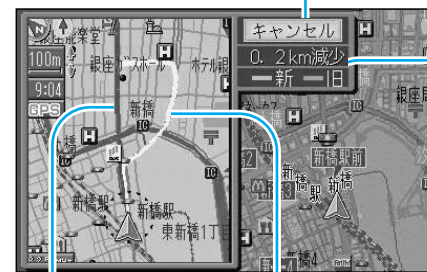
(新旧ルート比較)

曜日時間規制探索や DRGS で、新しいルートを探索しなおしたときに、変更前のルートも通行可能なときは、変更後のルートと変更前のルートを約 10 秒間表示します。

表示が消えるまで何もしないと、変更後のルートを案内します。



キャンセルを選ぶと、変更前のルートに戻ります。



変更前のルートとの距離の差を表示

変更後のルート 変更前のルート

お知らせ

新旧ルート比較をしない場合があります。

- 変更前のルートを通行できないとき(通行止め、規制など)

- 現在地から約 10 km 以上離れた場所までのルートが変更されたとき

する/しないの設定ができます。(☞ 98 ページ)