

ルート案内中に

もう一度 ルートを探索したいとき (再探索)

決定 を押し、サブメニューを表示させ、

再探索 を選ぶ



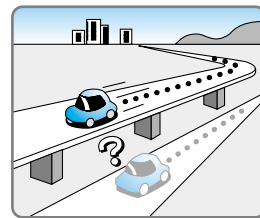
現在地を出発点にして、次の経由地または目的地までもう一度ルートを探索します。

お知らせ

再探索は、時間優先で行います。

走行中の道路を 誤って認識したとき (別道路切替)

高速道路と一般道路が平行にあるときは、道路を取り違えることがあります。
(自車が高速道路を走行中なのに、自車マークは一般道路を走行中と表示されている場合など)
このような場合に、地図のマッチングを手動で切り替えて、正しい位置になおす操作が、「別道路切替」です。



別道路切替は隣接して平行な道路を対象としています。

決定 を押し、サブメニューを表示させ、

別道路切替 を選ぶ



案内中の ルートを見る (ルートスクロール)

ジョイスティックを
上下に動かす



上：目的地方向に進む
下：現在地方向に戻る

お知らせ

「ルートスクロール」を「する」にしてください。
(←100ページ)

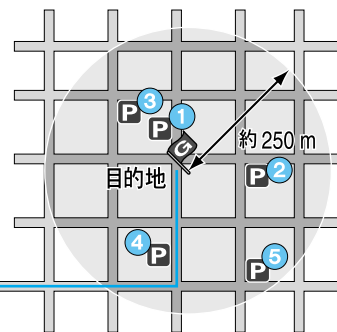
解除するには **戻る** を押ししてください。

目的地付近で 駐車場を検索する (パーキングルートサーチ)

目的地に近づいたとき(直線距離で約1km)、付近の駐車場を検索できます。

検索範囲は目的地から半径約250m以内
目的地から近い順に最大5件まで
駐車場情報がある場合、車両情報をもとに車種制限も考慮(車高、小型・普通車両など)

戻る を押しと、**パーキング** は消去され、**現在地** を押しと再表示されます。

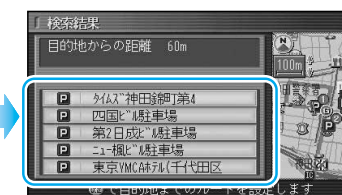


1 目的地に近づくと、自動的にサブメニューが表示されます。

決定 を押し



2 リストから駐車場を選ぶ



駐車場までのルートを探索します。