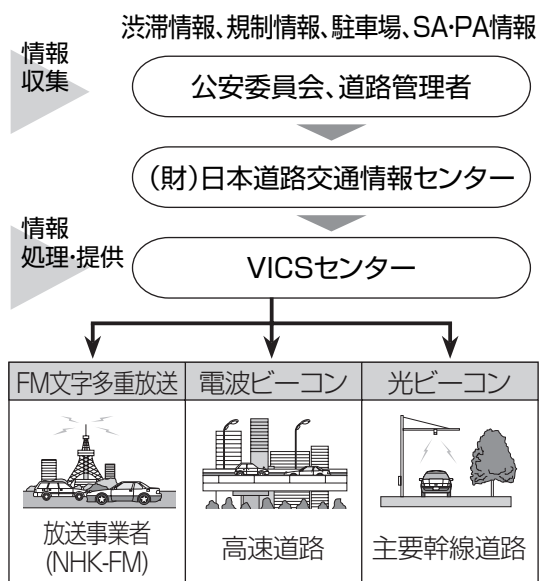


■ 本機では、FM 多重放送の VICS 情報を受信することができます。

■ 電波ビーコン / 光ビーコンからの VICS 情報を受信するには、別売の VICS ビーコンユニット(CY-TBX55D)が必要です。

VICS とは

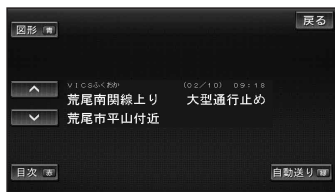
VICS とは、FM 文字多重放送やビーコンから渋滞・事故などの影響による規制、目的地までの所要時間などの道路交通情報をナビゲーションシステムに送信するシステムです。VICS は (道路 交通 情報 通信 システム : Vehicle Information and Communication System) の略です。



お知らせ

● 本機の価格には、VICS 加入時に支払う料金が含まれています。[315円(うち消費税15円)]
 詳細は、VICS 情報有料放送サービス契約約款の「料金の支払い義務」(第4章第13条)をご覧ください。(P.249ページ)

■ 文字・図形・地図の3つのレベルで交通情報を表示



文字表示型 (レベル1)



図形表示型 (レベル2)



地図表示型 (レベル3)

お知らせ

● 新しい情報が受信されないと、約30分後にデータは消去されます。
 ● 地図表示型(レベル3)について、詳しくは40ページをご覧ください。

FM多重でVICS情報を受信すると

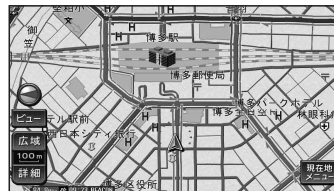
渋滞、規制、駐車場、SA・PA情報(レベル3)を受信すると、自動的に表示されます。



● 表示する/しないの設定ができます。(P.206ページ)
 ● 内容が更新されるごとに、情報が書き換わります。
 ● 情報の見かたは、40ページをご覧ください。
 ● 文字情報(レベル1)/図形情報(レベル2)は受信しても自動的に地図画面上には表示されません。情報の内容を見るには、102ページをご覧ください。

ビーコンでVICS情報を受信すると

● ビーコンの下を通過し、渋滞、規制、駐車場、SA・PA情報(レベル3)を受信すると、自動的に表示されます。



● 表示する/しないの設定ができます。(P.206ページ)
 ● 内容が更新されるごとに、情報が書き換わります。
 ● 情報の見かたは、40ページをご覧ください。

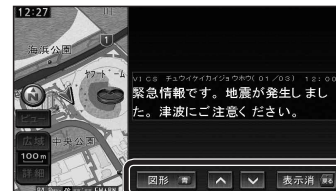
● ビーコンの下を通過し、文字情報(レベル1)/図形情報(レベル2)を受信すると、自動的に一定の時間(5~30秒間)表示されます。



● [↑][↓]: ページを切り換える。 [決定] ページ切替
 ● [表示消]: 表示を消去する。 [戻る] 押す
 ● [文字]/[図形]: 文字/図形情報を切り換える。 [青] 押す
 ● 表示時間の設定、および表示する/しないの設定ができます。(P.206ページ)
 ● 図形情報(レベル2)が自動表示されたときの地図の縮尺や表示は、切り換えられません。

緊急情報を受信すると

受信すると、ただちに表示されます。



● [↑][↓]: ページを切り換える。 [決定] ページ切替
 ● [表示消]: 表示を消去する。 [戻る] 押す
 ● [文字]/[図形]: 文字/図形情報を切り換える。 [青] 押す

事象・規制マークの内容を確認する

事象・規制マークにカーソルを合わせる



● 事象・規制マークの情報が表示されます。



● 約6秒間表示し、自動的に消去されます。