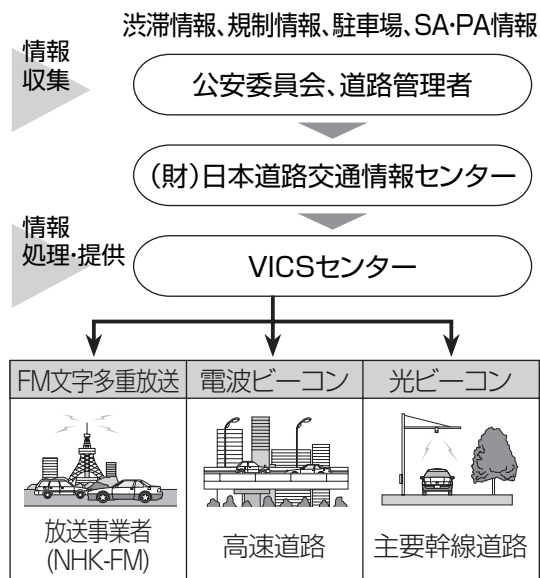


■本機では、FM多重放送のVICS情報を受信することができます。

■電波ビーコン/光ビーコンからのVICS情報を受信するには、別売のVICSビーコンユニット(CY-TBX55D)が必要です。

## VICSとは

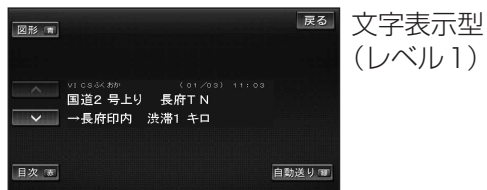
VICSとは、FM文字多重放送やビーコンから渋滞・事故などの影響による規制、目的地までの所要時間などの道路交通情報をナビゲーションシステムに送信するシステムです。VICSは(道路交通情報通信システム: Vehicle Information and Communication System)の略です。



## お知らせ

- 本機の価格には、VICS加入時に支払う料金が含まれています。[315円(うち消費税15円)]  
詳細は、VICS情報有料放送サービス契約約款の「料金の支払い義務」(第4章第13条)をご覧ください。(P.269ページ)

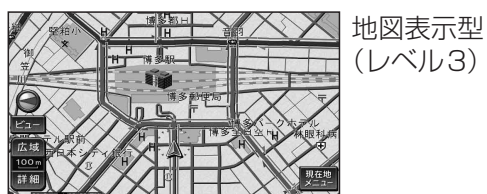
■文字・図形・地図の3つのレベルで交通情報を表示



文字表示型  
(レベル1)



図形表示型  
(レベル2)



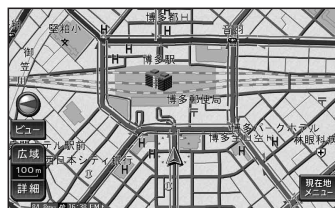
地図表示型  
(レベル3)

## お知らせ

- 新しい情報が受信されないと、約30分後にデータは消去されます。
- 地図表示型(レベル3)について、詳しくは42ページをご覧ください。

## FM多重でVICS情報を受信すると

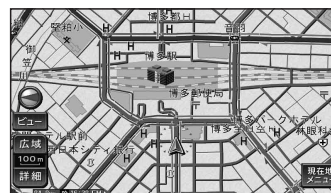
渋滞、規制、駐車場、SA・PA情報(レベル3)を受信すると、自動的に表示されます。



- 表示する/しないの設定ができます。(P.226ページ)
- 内容が更新されるごとに、情報が書き換わります。
- 情報の見かたは、42ページをご覧ください。
- 文字情報(レベル1)/図形情報(レベル2)は受信しても自動的に地図画面上には表示されません。情報の内容を見るには、102ページをご覧ください。

## ビーコンでVICS情報を受信すると

- ビーコンの下を通過し、渋滞、規制、駐車場、SA・PA情報(レベル3)を受信すると、自動的に表示されます。



- 表示する/しないの設定ができます。(P.226ページ)
- 内容が更新されるごとに、情報が書き換わります。
- 情報の見かたは、42ページをご覧ください。

- ビーコンの下を通過し、文字情報(レベル1)/図形情報(レベル2)を受信すると、自動的に一定の時間(5~30秒間)表示されます。

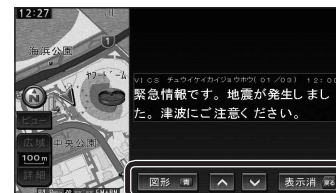


- ↑**/**↓**: ページを切り換える。 **決定** ページ切替
- 表示消**: 表示を消去する。 **戻る** 押す
- 文字**/**図形** を選ぶと、文字/図形情報に切り換わります。 **青** 押す

- 表示時間の設定、および表示する/しないの設定ができます。(P.226ページ)
- 図形情報(レベル2)が自動表示されたときの地図の縮尺や表示は、切り換えられません。

## 緊急情報を受信すると

受信すると、ただちに表示されます。



- ↑**/**↓**: ページを切り換える。 **決定** ページ切替
- 表示消**: 表示を消去する。 **戻る** 押す
- 文字**/**図形** を選ぶと、文字/図形情報に切り換わります。 **青** 押す

## 事象・規制マークの内容を確認する

事象・規制マークにカーソルを合わせ、赤枠を表示させる



- 事象・規制マークの情報が表示されます。



- 約6秒間表示し、自動的に消去されます。