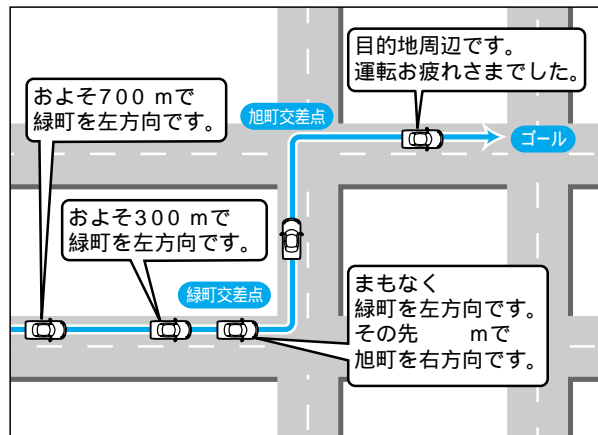


走行中の案内について

ルート案内中の音声案内

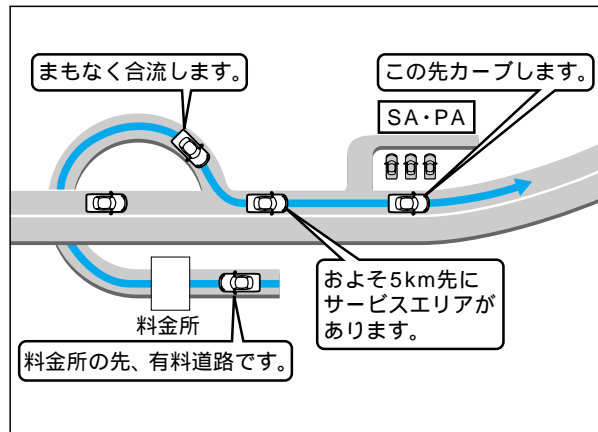
一般道路走行中は...



高速道路走行中は...

高速料金案内
都市間高速、都市高速、主要有料道路で通行料金を表示し、音声案内します。

高速道路出口案内
高速道路出口に近づくと音声案内します。



リクエスト音声案内

ルート案内中に **現在地** を押すと、次の分岐点や到着予想時刻などを音声案内します。

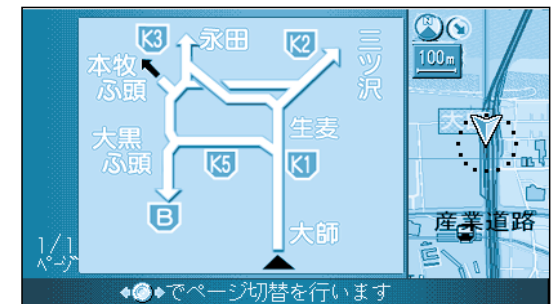
VICS の情報

VICSの道路交通情報を受信すると、自動的に文字情報・図形情報・地図表示情報のいずれかの形で、画面上に表示されます。
文字情報と図形情報は、表示時間（10～20秒）を過ぎると画面から消去されます。
自動的に表示しないようにも設定できます。（「基本編」参照）

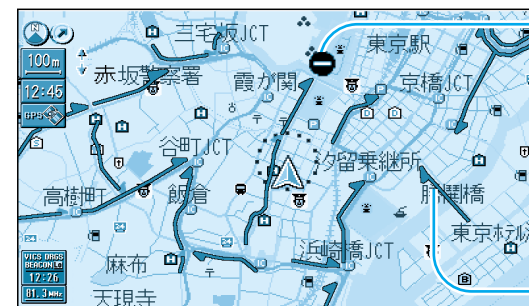
文字情報（レベル1）



図形情報（レベル2）



地図表示情報（レベル3）



道路上の規制は、マークで表示します。

マークの例

マーク	規制内容	マーク	規制内容
⊘	進入禁止	⊠	事故
⊡	入口閉鎖	⊞	工事

渋滞は、矢印の色で表示します。

矢印の色の例

表示	渋滞度	内容
赤色 (点滅)	渋滞	交通の流れが非常に悪い状態
橙色	混雑	交通の流れがやや悪い状態
緑色	渋滞なし	交通の流れが良い状態
灰色	不明	交通の流れがわからない状態

VICSとは、FM多重放送やビーコンから渋滞・事故などの影響による規制、目的地までの所要時間などの道路交通情報をナビゲーションシステムに送信するシステムです。
VICSは「道路交通情報通信システム：Vehicle Information and Communication System」の略です。

ルートを作る

走行中の案内について