

地図の見かた



地図画面の見かた

13:24 時計表示

GPS衛星から信号を受信して、時刻が自動的に調整されます。(手動では調整できません。)

- 表示する/しないの設定 → P.169

方位マーク (地図の向きを表示)

-  **ノースアップ**
(北が上の地図)
-  **ヘディングアップ**
(進行方向が上の地図)

選ぶと、地図の向きが切り換わります。(P.52)

100m 縮尺ゲージ

地図の縮尺が表示されます。

- 縮尺を切り換えるには → P.52

GPS GPSマーク

GPS衛星による自車位置の測定を行っているときに表示されます。

- 表示されないときや点滅が継続するときは、GPS情報 (P.24) から受信状態を確認してください。

82.5MHz チューナーマーク

FM VICSチューナーの受信している周波数と受信状態が表示されます。(P.50)

11:28 FM タイムスタンプ

VICS情報の提供された時刻と提供メディアが表示されます。(P.50)

抜け道表示*1

抜け道は緑色の線で表示されます。

- 抜け道データ収録エリア → P.203
- 表示する/しないの設定 → P.165
- 抜け道を考慮したルートを探索できます。(抜け道優先レベル → P.37、68、74)

走行軌跡

自車が走行した軌跡が赤い点で表示されます。(1000 kmまで保存)

- 表示する/しないの設定 → P.165

走行軌跡のデータを消去するには


- 1 データメニュー (P.33) から **データ消去** を選ぶ
 - 2 **走行軌跡データ消去** を選ぶ
 - 3 **はい** を選ぶ
- 走行軌跡のデータが消去されます。

オーディオ情報表示

再生中のオーディオの情報が表示されます。

- デジタルTV、DVD、SDビデオ、VTRのときは表示されません。
- 表示する/しないの設定 → P.165


ランドマーク*1



目印となる施設などを地図上にマークで表示します。

- 表示するランドマークを選択できます。(P.38)
- 施設の情報を表示できます。(P.64)


シーズンレジャーランドマーク*1



桜と紅葉の季節になると観光スポットの場所をマークで表示します。

- 表示する/しないの設定 → P.165


ITSスポットマーク*1



情報接続サービスが利用できるDSRC路側機 (P.161) の場所 (SA・PA、道の駅など) をマークで表示します。

- 表示する/しないの設定 → P.165


立体ランドマーク*1



全国の有名施設を地図上に立体ランドマークで表示します。


- 表示する/しないの設定 → P.165

ランチャー



ランチャーメニューを表示します。(P.35)

凡 例

表示	内 容	表示	内 容
	高速・有料道路 (青)		郵便局
	国道 (赤)		インターチェンジ (緑)
	主要地方道 (緑)		スマートIC (紫)
	一般都道府県道 (緑)		サービスエリア
	他の道路 (灰色) (巾5.5 m以上)		パーキングエリア
	他の道路 (灰色) (巾3~5.5 m)		交差点
	J R		一方通行
	私鉄		駐車場
	水路 (水色)		駅
	都道府県境		フェリーのりば
	緑地 (緑)		港湾
	庁舎・敷地など (灰色)		空港・飛行場
	官公庁		道の駅
	都道府県庁		踏切 (黄)
	市役所・東京23区役所		ポトルネック踏切 (橙)
	町村・東京以外区役所		学校
	NTT		幼稚園
	銀行・信用金庫		病院・医院
	デパート・スーパーなど		電力会社・発電所
	ホテル・旅館など		海水浴場
	ビル		アイススケート場
	工場		ヨットハーバー
	灯台		競技場・体育館
	神社		キャンプ場
	寺院		公園
	教会		温泉
	ゴルフ場		山
	霊園・墓地		名所・観光地など
	城跡		ゴルフ場
	警察署		スキー場
	消防署		その他の施設

●地図データの整備上、全ての施設等を表示していません。
●改善のため予告なく変更することがあります。

*1 縮尺25 m~800 mで表示されます。