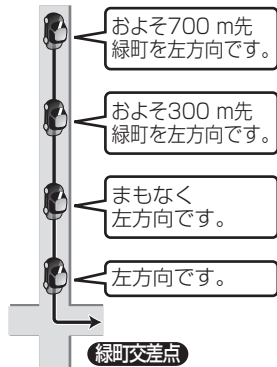


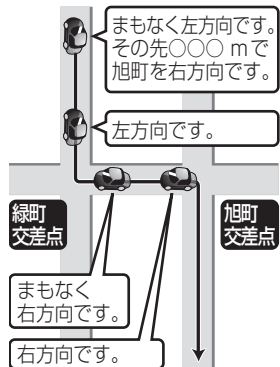
音声案内について

交差点では

■ 交差点に近づく



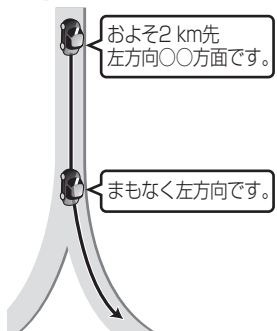
■ 交差点が連続する場合は



- 音声案内の頻度を変更できます。(P.37)

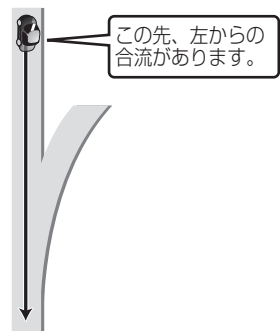
高速道路・有料道路走行中は

■ 分岐地点に近づく

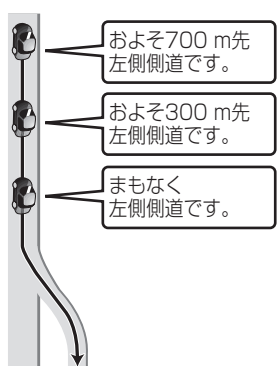


- 合流案内する/しないの設定→P.37、164

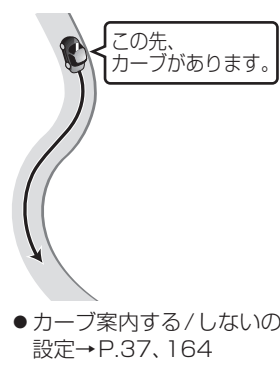
■ 合流地点に近づく



側道付近では



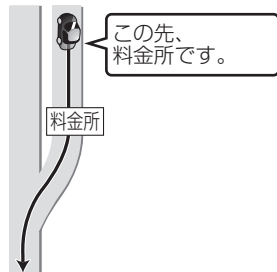
カーブに近づく



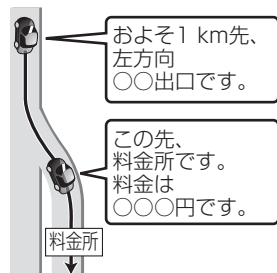
- カーブ案内する/しないの設定→P.37、164

料金所付近では

■ 入口料金所



■ 出口料金所

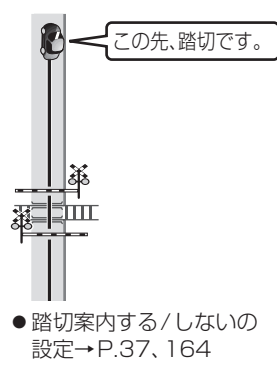


- 料金は、車両情報 (P.26) の設定に基づいて案内されます。案内される金額は、実際とは異なる場合があります。(料金は2012年1月現在)

新規開通道路 (P.203) を通るルートの場合

- 新規開通道路を含んだ高速道路の料金は、計算対象外となります。

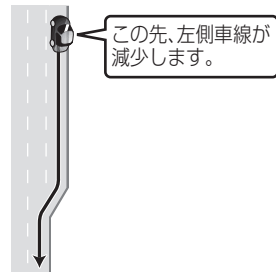
踏切付近では



- 踏切案内する/しないの設定→P.37、164

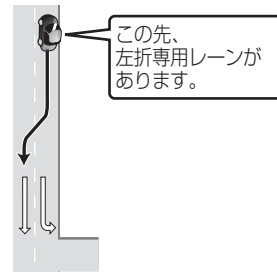
レーンのある道路では

■ 高速道路

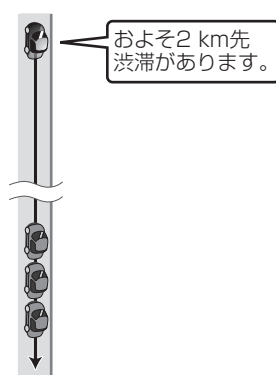


- レーン案内する/しないの設定→P.37、164

■ 一般道路



前方が渋滞していたら (渋滞規制音声案内)

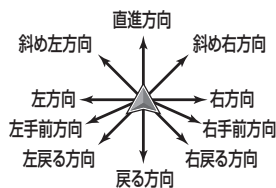


ルート上の渋滞や交通規制などのVICS情報が案内されます。(前方約10 km以内)

- 再度渋滞規制音声案内を聞くには、現在地メニュー (P.53) から「渋滞情報」を選んでください。
- VICS表示切替 (P.38) が「表示しない」に設定されている場合、渋滞規制音声案内されません。それ以外に設定されているときは、一般道・高速道ともに渋滞規制音声案内されます。
- 渋滞規制音声案内する/しないの設定→P.166

音声方向案内

曲がる方向を、10方向で案内します。



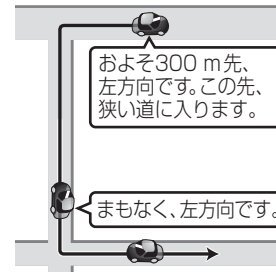
- 走行する速度によっては、一部音声案内が行われない場合があります。
- 下記のような場合は、分岐方向をわかりやすくするため、案内のしかたが変わります。
例：ルートの分岐が Y字で緩く右に曲がる場合 「左方向」または「直進方向」と案内します。

居眠り防止案内

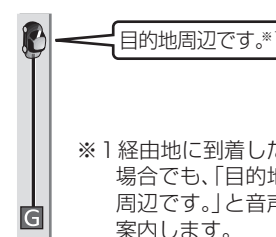
長時間の運転中に安全運転を促すため、「長時間の運転お疲れ様です。安全運転を心がけましょう。」などの音声案内で注意を促します。

- 居眠り防止案内する/しないの設定→P.164

狭い道では (細街路案内)



経路地・目的地に近づく



- *1 経路地に到着した場合でも、「目的地周辺です。」と音声案内します。

ハートフル音声

状況に合わせて、日付・曜日の案内や挨拶などを出力します。

- 例：その日に初めて本機の電源を入れたとき 「今日はX月X日△曜日です。」
- ハートフル音声を出力する/しないの設定→P.164

リクエスト音声案内

ルート案内中に「現在地」を押すと、現在地の名称*2を表示して、次の分岐交差点などを音声案内します。

- *2 付近の地名や道路名称、道路番号などが表示されます。また、市区町村の境界付近では、隣の市区町村が現在地として表示される場合があります。

事故多発地点案内

事故多発地点の手前 (一般道路：約100 m手前、有料道路：約200 m手前) で、「この先、事故多発地点です。ご注意ください。」の音声案内で注意を促します。

- 事故多発地点案内する/しないの設定→P.37、164