


地図の見かた

地図画面

方位マーク

(地図の向きを表示)

 **ノースアップ**
(北が上の地図)

 **ヘディングアップ**
(進行方向が上の地図)
タッチすると、地図の向きが切り換わります。(P. 40)

 **100m** 現在の縮尺を表示。

GPS GPSマーク

GPS衛星による自車位置の測定を行っているときに表示されます。

VICS VICSマーク

FM-VICSの情報が提供された時刻を表示。(P. 50)

タッチキー OFF

タッチキーを消去します。

●再表示するには

 にタッチする。

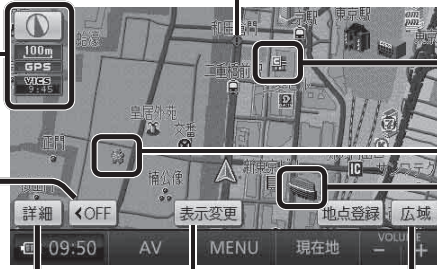


詳細 詳細 / 広域 広域

タッチすると、地図の縮尺が切り換わります。(P. 40)

事故多発地点マーク

●表示する / しないの設定ができます。(P. 122)



表示変更 表示変更

表示変更メニューを表示。(P. 41)

ランドマーク

目印となる施設などを地図上にマークで表示します。(縮尺：50 m～800 m)

- 表示させるランドマークを選択できます。(P. 46)
- 施設の情報を表示させることができます。(P. 46)

シーズンレジャーランドマーク

桜と紅葉の季節になると観光スポットの場所をマークで表示します。(縮尺：50 m～800 m)















- 表示する / しないの設定ができます。(P. 122)

立体ランドマーク

全国の有名施設を地図上に立体ランドマークで表示します。(縮尺：50 m～800 m)

- 表示する / しないの設定ができます。(P. 122)

凡例

表示	内容
	高速・有料道路 (青)
	国道 (赤)
	主要地方道 (緑)
	一般都道府県道 (緑)
	他の道路 (灰色) (巾5.5 m以上)
	他の道路 (灰色) (巾3～5.5 m)
	JR
	私鉄
	水路 (水色)
	都道府県境
	緑地 (緑)
	庁舎・敷地など (灰色)
	官公庁
	都道府県庁
	市役所・東京23区役所
	町村・東京以外区役所
	NTT
	銀行・信用金庫

表示	内容
	デパート・スーパーなど
	ホテル・旅館など
	ビル
	工場
	灯台
	神社
	寺院
	教会
	霊園・墓地
	城跡
	警察署
	消防署
	郵便局
	インターチェンジ (緑)

表示	内容
	スマートIC (紫)
	サービスエリア
	パーキングエリア
	交差点
	駐車場
	駅
	フェリーのりば
	港湾
	空港・飛行場
	道の駅
	踏切 (黄)
	ボトルネック踏切 (橙)
	学校
	幼稚園

表示	内容
	病院・医院
	電力会社・発電所
	海水浴場
	アイススケート場
	ヨットハーバー
	競技場・体育館
	キャンプ場
	公園
	温泉
	山
	名所・観光地など
	ゴルフ場
	スキー場
	その他の施設

- 凡例はビジュアルシティマップが「する」に設定されているときの内容です。ビジュアルシティマップが「しない」に設定されている場合は、簡略化して表示されます。(→ P.122)
- 地図データの整備上、すべての施設等を表示していません。
- 改善のため予告なく変更することがあります。