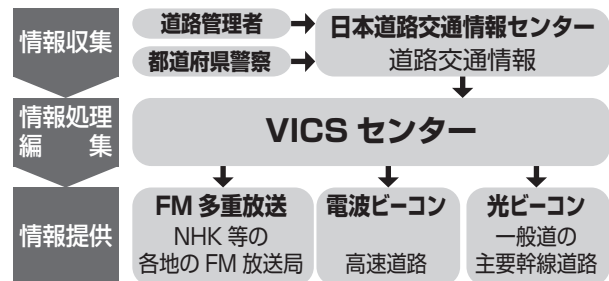


VICSとは

VICSとは、渋滞・事故などの影響による規制、目的地までの所要時間などの道路交通情報をナビゲーションに送信するシステムです。

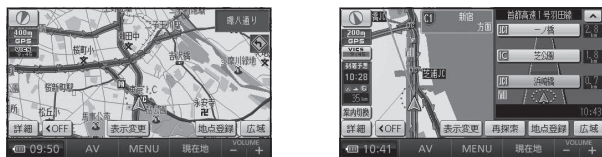
本機では、FM 多重放送の VICS 情報を受信することができます。

VICS は Vehicle Information and Communication System (道路交通情報通信システム) の略です。



VICS情報を受信すると

渋滞、規制、駐車場、SA・PA情報 (レベル3) を受信すると、自動的に表示されます。



緊急情報を受信すると

災害などの情報を受信すると、ただちに表示されます。



- **▲ ▼** : ページを送る/戻す。
- **表示消** : 表示を消去する。

事象・規制マークの内容を確認する

事象・規制マークにカーソルを合わせる

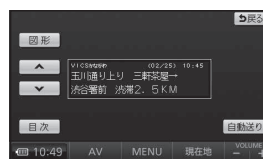


- 事象・規制マークの情報が表示されます。



- 約6秒間表示したあと、消去されます。

文字・図形・地図の3つのレベルで交通情報を表示



文字表示型 (レベル1)



図形表示型 (レベル2)



地図表示型 (レベル3)

お知らせ

- 新しい情報が受信されないと、約30分後にVICS情報は消去されます。
- 本機の電源を切ると、VICS情報は消去されます。
- GPS信号で現在時刻の情報を受信していないときは、VICS情報を受信できません。
- 本機の価格には、VICS加入時に支払う料金が含まれています。
[315円 (うち消費税15円)]
詳細は、VICS情報有料放送サービス契約約款の「料金の支払い義務」(第4章第13条)をご覧ください。(P.174)

お知らせ

- 表示する/しないの設定ができます。(P.61)
- 内容が更新されるごとに、情報が書き換わります。
- レベル3情報の見かたは、P.62をご覧ください。
- 文字情報(レベル1)/図形情報(レベル2)は受信しても自動的に地図画面上には表示されません。情報の内容を見るには、P.110をご覧ください。