

地図の操作

市街地図に切り換える

広域地図を50m縮尺で表示させ、**市街図**をタッチする。

- 50m縮尺の市街地図に切り換わります。
- 50m縮尺の市街地図を表示中に**詳細**をタッチすると、25m縮尺の市街地図に切り換わります。



広域地図に戻すには

市街地図を50m縮尺で表示させ、**広域**をタッチする。

- 50m縮尺の広域地図に切り換わります。

お知らせ

- 市街地図が収録されていない地域では、市街地図を表示できません。
- 市街地図を表示させたまま、市街地図が収録されていない地域に移動すると、自動的に50m縮尺の広域地図に切り換わります。

向きを切り換える（ノースアップ／ヘディングアップ）

ヘディングアップ（進行方向が上の地図）と、ノースアップ（北が上の地図）を切り換えられます。

ヘディングアップから
ノースアップに切り換える

 をタッチする。

- ノースアップに切り換わります。



ノースアップから
ヘディングアップに切り換える

 をタッチする。

- ヘディングアップに切り換わります。



お知らせ

- 地図モード画面表示中は、ノースアップからヘディングアップに切り換えられません。
- 3D画面は、ノースアップに切り換えられません。（ヘディングアップのみ）

1画面／2画面、2D／3Dを切り換える

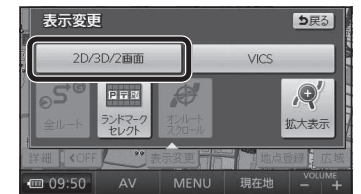
1 **表示変更** をタッチする。

- 表示変更メニューが表示されます。



2 **2D/3D/2画面** をタッチする。

- 2D／3D／2画面切替メニューが表示されます。



3 切り換えたい画面にタッチする。

お知らせ

- 2画面時の左画面は、1画面時と同じ操作ができます。




-  平面（2D）の1画面表示




-  立体（3D）の1画面表示



-  左画面が平面（2D）の2画面表示



-  左画面が立体（3D）の2画面表示

