



地図の見かた

地図画面

方位マーク

(地図の向きを表示)

 **ノースアップ**
(北が上の地図)

 **ヘディングアップ**
(進行方向が上の地図)
タッチすると、地図の向きが切り換わります。(P. 48)

 **100m** 現在の縮尺を表示。

GPS GPSマーク

GPS衛星による自車位置の測定を行っているときに表示されます。

VICS VICSマーク

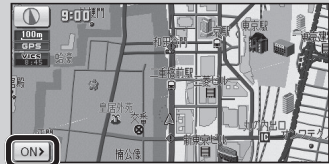
VICSの情報が提供された時刻を表示。(P. 58)

<OFF> タッチキー OFF

タッチキーを消去します。

●再表示するには

 にタッチする。



詳細 詳細 / 広域 広域

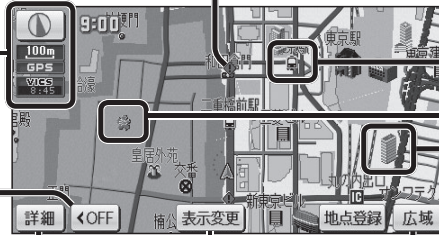
地図の縮尺が切り換わります。(P. 47)

市街図 市街図

市街地図面に切り換わります。(P. 48)

事故多発地点マーク

●表示する / しないの設定ができます。(P. 166)



表示変更 表示変更

表示変更メニューを表示。(P. 49)

凡例

表示	内容
	高速・有料道路 (青)
	国道 (赤)
	主要地方道 (緑)
	一般都道府県道 (緑)
	他の道路 (灰色) (巾5.5 m以上)
	他の道路 (灰色) (巾3~5.5 m)
	J R
	私鉄
	水路 (水色)
	都道府県境
	緑地 (緑)
	庁舎・敷地など (灰色)
	官公庁
	都道府県庁
	市役所・東京 23 区役所
	町村・東京以外区役所
	NTT
	銀行・信用金庫

ランドマーク

目印となる施設などを地図上にマークで表示します。(縮尺: 25 m~ 800 m)

- 表示させるランドマークを選択できます。(P. 54)
- 施設の情報を表示させることができます。(P. 54)

シーズンレジャーランドマーク

桜と紅葉の季節になると観光スポットの場所をマークで表示します。(縮尺: 25 m~ 800 m)

- 表示する / しないの設定ができます。(P. 166)

立体ランドマーク

全国の有名施設を地図上に立体ランドマークで表示します。(縮尺: 25 m~ 800 m)

- 表示する / しないの設定ができます。(P. 166)
- 市街地図を 3D で表示している場合は、立体ランドマークは表示されません。

表示	内容
	デパート・スーパーなど
	ホテル・旅館など
	ビル
	工場
	灯台
	神社
	寺院
	教会
	霊園・墓地
	城跡
	警察署
	消防署
	郵便局
	インターチェンジ (緑)

表示	内容
	スマート IC (紫)
	サービスエリア
	パーキングエリア
	交差点
	駐車場
	駅
	フェリーのりば
	港湾
	空港・飛行場
	道の駅
	踏切 (黄)
	ボトルネック踏切 (橙)
	学校
	幼稚園

表示	内容
	病院・医院
	電力会社・発電所
	海水浴場
	アイススケート場
	ヨットハーバー
	競技場・体育館
	キャンプ場
	公園
	温泉
	山
	名所・観光地など
	ゴルフ場
	スキー場
	その他の施設

- 凡例はビジュアルシティマップが「する」に設定されているときの内容です。ビジュアルシティマップが「しない」に設定されている場合は、簡略化して表示されます。(→ P.166)
- 地図データの整備上、すべての施設等を表示していません。
- 改善のため予告なく変更することがあります。