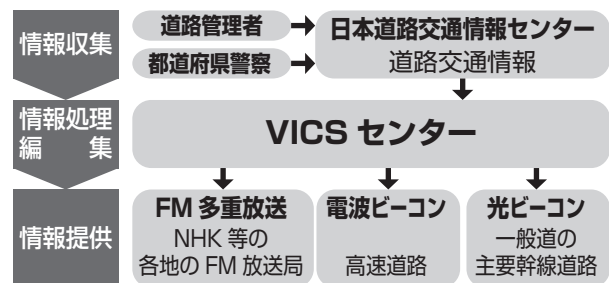


VICSとは

VICSとは、渋滞・事故などの影響による規制、目的地までの所要時間などの道路交通情報をナビゲーションに送信するシステムです。

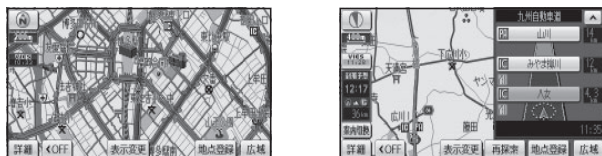
本機では、FM 多重放送の VICS 情報を受信することができます。

VICS は Vehicle Information and Communication System (道路交通情報通信システム) の略です。



VICS情報を受信すると

渋滞、規制、駐車場、SA・PA情報（レベル3）を受信すると、自動的に表示されます。



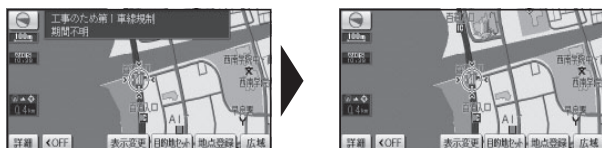
割込情報を受信すると

■ ビーコン文字情報（レベル1） 図形情報（レベル2）
ビーコンの下を通過し、情報を受信すると、自動的に表示。



事象・規制マークの内容を確認する

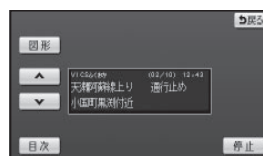
事象・規制マークにカーソルを合わせる



● 事象・規制マークの情報が表示されます。

● 約6秒間表示したあと、消去されます。

文字・図形・地図の3つのレベルで交通情報を表示



文字表示型（レベル1）



図形表示型（レベル2）



地図表示型（レベル3）

お知らせ

- 新しい情報が受信されないと、約 30 分後に VICS 情報は消去されます。
- GPS 信号で現在時刻の情報を受信していないときは、VICS 情報を受信できません。
- 本機の価格には、VICS 加入時に支払う料金が含まれています。
[315 円（うち消費税 15 円）]
詳細は、VICS 情報有料放送サービス契約約款の「料金の支払い義務」（第 4 章 第 13 条）をご覧ください。（P. 205）
- 電波ビーコン／光ビーコンからの VICS 情報を受信するには、別売の VICS ビーコンユニット（CY-TBX55D）が必要です。

お知らせ

- 表示する／しないの設定ができます。（P. 57）
- 内容が更新されるごとに、情報が書き換わります。
- レベル 3 情報の見かたは、P. 58 をご覧ください。
- FM-VICS の文字情報（レベル 1）／図形情報（レベル 2）は受信しても自動的に地図画面上には表示されません。情報の内容を見るには、P. 110 をご覧ください。

緊急情報

災害などの緊急情報を受信すると、ただちに表示。



- ▲ ▼ : ページを送る／戻す
- 文字 : 文字情報に切り換え
- 図形 : 図形情報に切り換え
- 表示消 : 表示を消去する。