



地図画面


方位マーク


(地図の向きを表示)

 **ノースアップ**
(北が上の地図)

 **ヘディングアップ**
(進行方向が上の地図)
選ぶと、地図の向きが切り換わる。
(P.42)

 **100m** 現在の縮尺を表示。

 **GPS マーク**
GPS衛星による自車位置の測定を行っているときに表示。

 **VICS マーク**
VICsの情報が提供された時刻を表示。
(P.50)

タッチキーOFF

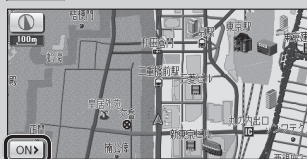
タッチキーを消去する。

●ナビ+オーディオ情報表示(P.150)が「しない」に設定されているときに表示されます。[お買い上げ時の設定]



■再表示するには

ON>を選ぶ



オーディオ情報表示

再生中のオーディオ情報を表示する。

●ナビ+オーディオ情報表示(P.150)が「する」に設定されているときに表示されます。



■消去するには

<<OFFを選ぶ



ランドマーク



目印となる施設などを地図上にマークで表示。

(縮尺: 25 m~800 m)

- 表示させるランドマークを選ぶには →P.48
- ランドマークの情報を表示させる。(P.48)

ランドマーク表示切換

ランドマークを表示/消去する。(P.48)

- 表示させるランドマークを選ぶには →P.48

立体ランドマーク




全国の有名施設を地図上に立体ランドマークで表示。

(縮尺: 25 m~800 m)

- 表示する/しないの設定 →P.148
- 3Dの市街地図には表示されません。

シーズンレジャーランドマーク



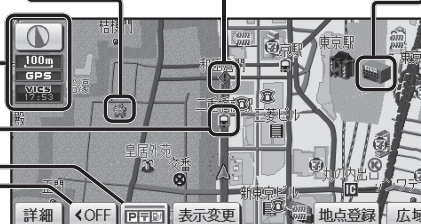
桜と紅葉の季節になると観光スポットの場所をマークで表示。

(縮尺: 25 m~800 m)

- 表示する/しないの設定 →P.148

事故多発地点マーク

- 表示する/しないの設定 →P.148



表示変更

表示変更メニューを表示する。
(P.44)

詳細 / 広域

地図の縮尺が切り換わる。(P.43)



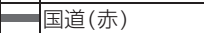

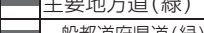
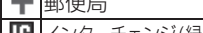

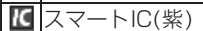
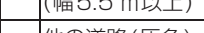
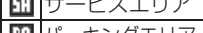




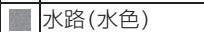
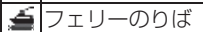
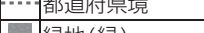


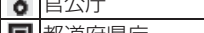
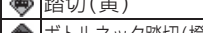
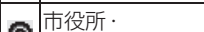

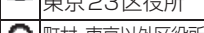



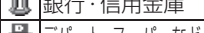
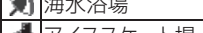
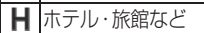
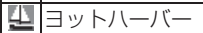

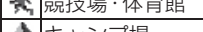





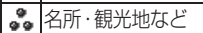

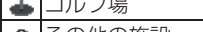
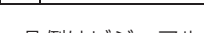

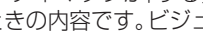
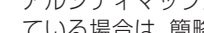
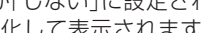

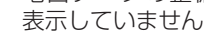

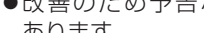
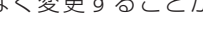




市街図 市街図

市街地図に切り換わる。(P.43)

お知らせ

- 縮尺によっては、地図上の文字が重なって表示されます。読みづらい場合は、地図の文字幅(P.148)または縮尺を変更してください。

凡例

表示	内容	表示	内容
	高速・有料道路(青)		警察署
	国道(赤)		消防署
	主要地方道(緑)		郵便局
	一般都道府県道(緑)		インターチェンジ(緑)
	他の道路(灰色) (幅5.5 m以上)		スマートIC(紫)
	他の道路(灰色) (幅3~5.5 m)		サービスエリア
	他の道路(灰色) (幅3~5.5 m)		パーキングエリア
	J R		交差点
	私鉄		駐車場
	水路(水色)		駅
	水路(水色)		フェリーのりば
	都道府県境		港湾
	緑地(緑)		空港・飛行場
	庁舎・敷地など(灰色)		道の駅
	官公庁		踏切(黄)
	都道府県庁		ボトルネック踏切(橙)
	市役所・ 東京23区役所		学校
	町村・東京以外区役所		幼稚園
	NTT		病院・医院
	銀行・信用金庫		電力会社・発電所
	デパート・スーパーなど		海水浴場
	ホテル・旅館など		アイススケート場
	ビル		ヨットハーバー
	工場		競技場・体育館
	灯台		キャンプ場
	神社		公園
	寺院		温泉
	教会		山
	霊園・墓地		名所・観光地など
	城跡		ゴルフ場
			その他の施設

●凡例はビジュアルシティマップが「する」に設定されているときの内容です。ビジュアルシティマップが「しない」に設定されている場合は、簡略化して表示されます。(P.148)

●地図データの整備上、全ての施設等を表示していません。

●改善のため予告なく変更することがあります。