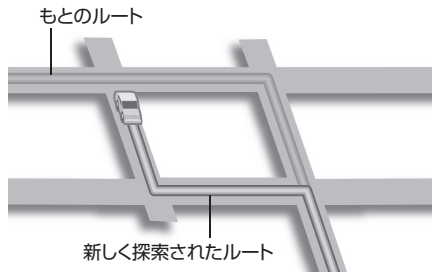


ルート案内中に

ルートからはずれたとき

ルートをはずれても、自動的に再探索します。(オートリルート)




お知らせ

- 一部の細街路では、オートリルートされない場合があります。
- オートリルートする/しないの設定 →P.149

ルート案内中のVICS経路探索

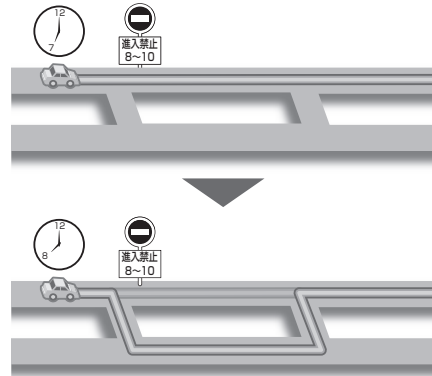
FM-VICSの規制情報(通行止など)を受信すると、規制を考慮したルートに変更します。(FM-VICSの渋滞情報は考慮されません。)



- ルートが変更されたときは、「規制情報が変わりました。」と音声案内します。
- 実際の道路状況によって、早く到着できないこともあります。
- 別売のVICSビーコンユニットを接続すると、電波・光ビーコンの渋滞情報や規制情報をもとに、渋滞や規制の場所を避けたルートに変更します。(DRGS: ダイナミックルートガイダンスシステム)

ルート案内中の曜日時間規制探索

ルート上の自車位置周辺の道路の月・曜日・時間による規制を常に確認し、規制がある場合は、それを考慮したルートに変更します。



規制があっても案内することがありますので、必ず、実際の交通規制や道路標識などに従って運転してください。

お知らせ

- 規制区間(常時進入禁止区間を含む)を通るルートを探した場合、ルート上にX(黄色)が表示されることがあります。

ルート案内以外の音声案内

より快適なドライブのため、ルート案内以外にも、様々な音声案内でサポートします。

ハートフル音声

状況に合わせて、日付・曜日の案内や挨拶などの音声を出力します。
例：1月1日に電源を入れた場合、「明けましておめでとうございます」と案内されます。

eco運転アドバイス

エコドライブをすすめる音声案内を約1週間に一度の割合で出力します。
例：「発進時は、おだやかにアクセルを踏んでゆっくりと走り出しましょう。」

居眠り防止案内

長時間の運転中に安全運転を促すため、「長時間の運転お疲れ様です。安全運転を心掛けましょう」などの音声案内で注意を促します。

お知らせ

- ハートフル音声・eco運転アドバイス・居眠り防止案内する/しないの設定 →P.149

現在地・交差点の音声案内を聞く

ルート案内中に、**現在地**を押す



- 現在地の名称を表示して、次の分岐交差点などが案内されます。

お知らせ

- 現在地の名称は、付近の地名や道路名称、道路番号などで表示されます。また、市区町村の境界付近では、隣の市区町村が現在地として表示される場合があります。

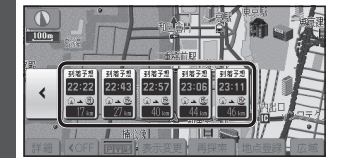
到着予想時刻表示を切り換える

経由地が設定されている場合は、目的地または各経由地までの到着予想時刻表示/残距離表示に切り換えることができます。

1 到着予想時刻表示を選ぶ



2 表示させたい目的地・経由地を選ぶ



- 選んだ地点の到着予想時刻表示に切り換わります。

お知らせ

- 経由地がひとつしか設定されていない場合は、選ぶごとに目的地と経由地までの到着予想時刻表示/残距離表示が切り換わります。
- 探索結果画面(P.62)・全ルート図(P.70)からも、到着予想時刻表示/残距離表示を切り換えられます。