ナビゲーション

地図の紹介 34
市街地図 34
広域地図 34
都市高マップ 35
案内図表示 35
拡大図表示 36

地図の見かた 38
地図画面 38
現在地画面 40
地図モード画面 40
ルート案内中の画面 41

地図の操作 42
地図を動かす（スクロール） 42
向きを切り換える
（ノースアップ/ヘディングアップ） 42
縮尺を切り換える 43
市街地図に切り換える 43
都市高マップに切り換える 44
1画面/2画面、2D/3Dを
切り換える 44
3Dの地図の角度を調整する 45
3Dの地図を回転させる 45
2画面時の右画面を操作する 46
地図・案内図・拡大図を切り換える ... 46
地図上のタッチキーを消去する 47
地図上にオーディオ情報を
表示する 47
地図を拡大して表示する 47
地図上に表示するランドマークを選ぶ
（ランドマークセレクト） 48
走行軌跡を表示する 49
VICS情報を表示させる道路を
切り換える 49
地図に表示させるVICS情報を
設定する 50
地図上に表示されるVICS情報
（レベル3） 50

行き先までのルートを作るには 52
ルート案内を中止する 53
ルートを消去する 53

行き先を探す 54
登録ポイントから探す 54
住所で探す 54
電話番号で探す 54
目的地・経由地の履歴から探す 55
施設の名称で探す 55
おでかけストラーダで探す 56
主要施設を探す 58
周辺の施設をジャンルで探す
（周辺ジャンル検索） 58
マップコードで探す 59
郵便番号で探す 59
自宅へ帰る 59
地図から探す 59

ルートを探索する 60
行き先に設定する 60
経由地に設定する 61
デパートなどの
提携駐車場を検索する 62

探索結果画面から設定・確認する 62
ルート情報を見る 62
5つの条件のルートから選ぶ 63
区間ごとの探索条件を変更する 63
季節規制区間を回避する 64
経由地・目的地を編集する 64
通過道路を編集する 66
ルートをシミュレーションする 67
入口/出口ICを編集する 68

ルートを確認する 69
オンルートスクロールで確認する 69
全ルート図で確認する 70

ルート探索について 70
探索条件について 70
VICS経路探索について 70
曜日時間規制探索について 71
細街路探索について 71
横付け探索について 71
スマートICを通るルートについて 71

ルート案内中に 72
ルートからはずれたとき 72
ルート案内中のVICS経路探索 72
ルート案内中の
曜日時間規制探索 72
ルート案内以外の音声案内 73
現在地・交差点の音声案内を聞く ... 73
到着予想時刻を切り換える 73

ルート音声案内について 74

**もう一度ルートを探索する
（再探索） 76**
探索条件を変更する 76
次の経由地を消去する 76
次の通過道路を解除する 76
次の入口/出口ICを解除する 76
現在のルートを迂回する 77
ルートを変更するときは 77
高速道路・有料道路で、
誤って一般道路の案内をされたら ... 77
一般道路で、誤って高速道路・
有料道路の案内をされたら 77

地点を登録する（登録ポイント） 78
登録ポイントについて 78
地点を登録する 78
登録ポイントを消去する 79
登録ポイントの情報を見る 79
登録ポイントを修正する 80

**迂回したいエリアを登録する
（迂回メモリー） 82**
迂回メモリーについて 82
迂回メモリーを登録する 82
迂回メモリーを消去する 82
迂回メモリーを修正する 83

Googleマップ™を利用する 84
ご利用の流れ 84
Googleマップ™から検索した施設を
登録ポイントとして本機に登録する ... 85

VICS情報を見る 86
VICSとは 86
VICS情報を受信すると 86
割込情報を受信すると 87
事象・規制マークの内容を確認する ... 87
受信するFM放送局を選ぶ 87
VICS情報を見る 88
割り込みの設定をする 88

FM文字多重放送を見る 89
FM多重放送とは 89
受信するFM放送局を選ぶ 89
FM文字多重放送を見る 89

地図の紹介

市街地図

縮尺
25 m
50 m

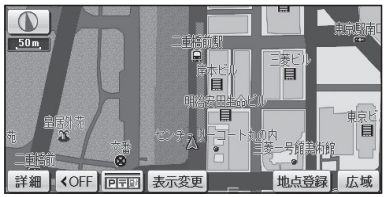

建物の形まで、詳細に表示されます。(一部地域のみ)
50 mの縮尺の広域地図を表示中に、市街図を選ぶと表示されます。

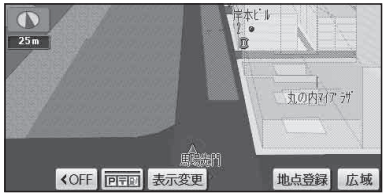

3D表示に切り換える(P.44)と、建物が立体的に表示されます。

●市街地図を表示させたまま、市街地図が収録されていない地域に移動すると、自動的に50 m縮尺の広域地図に切り換わります。

広域地図

●道幅が5.5 m以上の道路を走行中は、細街路は表示されません。
●走行中に地図を動かすと、細街路は表示されません。

縮尺
50 m
⋮
200 km

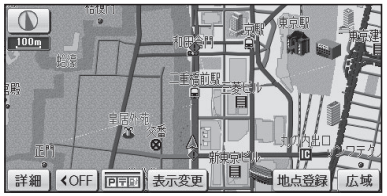

■ビジュアルシティマップ

ビジュアルシティマップ表示「**する**」(P.148)に設定されているときに表示されます。
建物の形状が表示され、道路の幅に応じて異なる太さの道路が表示されます。

●地図色を「フレッシュ」に設定すると、街区を色分けし、市街情報をより際立たせます。(P.148)

縮尺
50 m
⋮
200 km

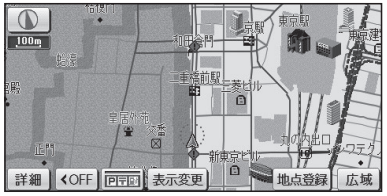

■スタンダードマップ

ビジュアルシティマップ表示「**しない**」(P.148)に設定されているときに表示されます。
道路の幅に関わらず、道路の太さが均一の、シンプルな地図が表示されます。

都市高マップ

縮尺
200 m
400 m
800 m
1.6 km

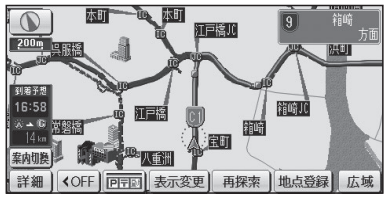

ルート案内中に都市高速道路を走行すると表示されます。
都市高速のIC・JCTの名称、路線番号がわかりやすく表示されます。

●200 m～1.6 km以外の縮尺で都市高速道路を走行しても、都市高マップには切り換わりません。
●自動表示する/しないの設定 →P.148
●手動で切り換えるには→P.44

案内図表示

一般道路では

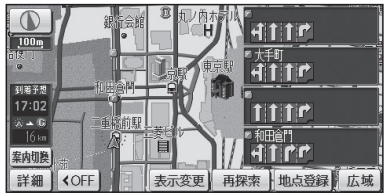

■レーンリスト

レーンのある分岐交差点と通過する交差点の名称、車線情報が表示されます。

●約700 m手前から
●自車からレーンのある分岐交差点までの間に、レーンのある交差点を4つ以上通過(直進)する場合は表示されません。
●レーンのある分岐交差点が連続する場合、最初の分岐交差点までのレーンリストが表示されます。
●自動表示する/しないの設定→P.149
●手動で切り換えるには→P.46

高速道路では

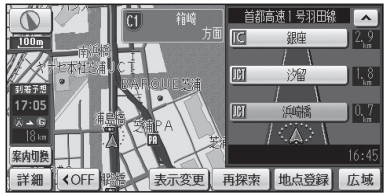

■ハイウェイマップ

都市高速、都市間高速道路、一部の有料道路を走行すると自動的に表示されます。
SA・PA・IC・JCTの名称、自車からの距離、SA・PAの施設がわかりやすく表示されます。

●▲ ▼を選ぶと、スクロールできます。
●ルート案内していないときは、都市間高速走行時のみ表示されます。(最大10施設まで)
●手動で切り換えるには→P.46

地図の紹介

拡大図表示

●ルート案内中に自動的に表示されます。
●地図データの整備上、拡大図や看板などは表示されない場合もあります。

一般道路では

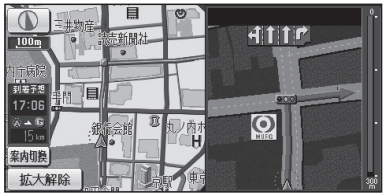

■交差点拡大図

交差点までの距離、交差点名称、曲がる方向が表示されます。

- ●約300 m手前から
- ●直進でも表示される場合があります。
- ●２D/３Dを切り換えられます。(P.148)
- ●自動表示する/しないの設定→P.149

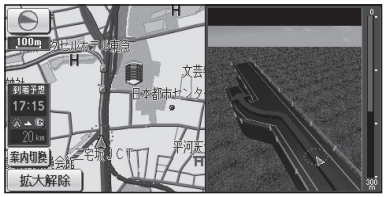

■立体交差点拡大図

立体交差点で表示されます。

- ●約300 m手前から
- ●直進でも表示される場合があります。
- ●交差点拡大図自動表示の設定に連動して、表示する/しないの設定が切り換わります。(P.149)



■ハイウェイ入口案内

都市高速の入口付近で表示されます。

- ●約300 m手前から
- ●直進でも表示される場合があります。
- ●交差点拡大図自動表示の設定に連動して、表示する/しないの設定が切り換わります。(P.149)

補助地図

- ●地図スクロール(P.42)と向きの切り換え(P.42)ができます。

高速道路では

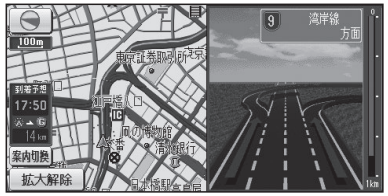

■ハイウェイ分岐図

高速道路や主要有料道路を走行中に、分岐点までの距離、方面案内、分岐方向が表示されます。

- ●約１㎞手前から
- ●直進でも表示される場合があります。
- ●自動表示する/しないの設定→P.149



■ETC 拡大図

料金所手前でレーン拡大図が表示されます。

- ●約500 m手前から
- ●表示する/しないの設定→P.149
- ●レーンの種類は下記のマークで表示されます。

E	ETC専用レーン
混	ETC/一般混在レーン
般	一般レーン
?	種類が不明なレーン
····	同じ種類のレーンが４つ以上続く
	表示できないレーンがある

※表示は実際のレーン運用と異なる場合があります。必ず、実際の状況に従って運転してください。

拡大図を消去・再表示するには

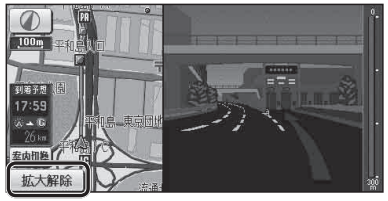

■ 消去するには

補助地図から
拡大解除 を選ぶ

- ●拡大図が消去されます。

■再表示するには

案内切換 を選び、
切り換えたい拡大図を選ぶ(P.46)

地図の見かた

地図画面

方位マーク
（地図の向きを表示）

ノースアップ
（北が上の地図）

ヘディングアップ
（進行方向が上の地図）

選ぶと、地図の向きが切り換わる。(P.42)

100m 現在の縮尺を表示。

GPSマーク
GPS衛星による自車位置の測定を行っているときに表示。

VICSマーク
VICSの情報が提供された時刻を表示。(P.50)

ランドマーク
目印となる施設などを地図上にマークで表示。
（縮尺：25 m～800 m）
- 表示させるランドマークを選ぶには →P.48
- ランドマークの情報を表示させる。(P.48)

ランドマーク表示切換
ランドマークを表示/消去する。(P.48)
- 表示させるランドマークを選ぶには →P.48

タッチキーOFF
タッチキーを消去する。
- ナビ+オーディオ情報表示(P.150)が「しない」に設定されているときに表示されます。[お買い上げ時の設定]

■再表示するには

ONを選ぶ

オーディオ情報表示
再生中のオーディオ情報を表示する。
- ナビ+オーディオ情報表示(P.150)が「する」に設定されているときに表示されます。

■消去するには

OFFを選ぶ

立体ランドマーク
全国の有名施設を地図上に立体ランドマークで表示。
（縮尺：25 m～800 m）
- 表示する/しないの設定→P.148
- 3Dの市街地図には表示されません。

シーズンレジャーランドマーク
桜　紅葉

桜と紅葉の季節になると観光スポットの場所をマークで表示。
（縮尺：25 m～800 m）
- 表示する/しないの設定→P.148

事故多発地点マーク
- 表示する/しないの設定→P.148

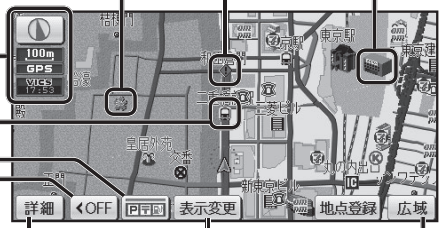

表示変更
表示変更メニューを表示する。(P.44)

詳細/広域
詳細／広域
地図の縮尺が切り換わる。(P.43)

市街図
市街地図に切り換わる。(P.43)

お知らせ
- 縮尺によっては、地図上の文字が重なって表示されます。読みづらい場合は、地図の文字幅(P.148)または縮尺を変更してください。

凡例

表示	内容	表示	内容
	高速・有料道路(青)		警察署
	国道(赤)		消防署
	主要地方道(緑)		郵便局
	一般都道府県道(緑)	IC	インターチェンジ(緑)
	他の道路(灰色)(幅5.5 m以上)	IC	スマートIC(紫)
		SA	サービスエリア
	他の道路(灰色)(幅3～ 5.5 m)	PA	パーキングエリア
			交差点
	JR	P	駐車場
	私鉄		駅
	水路(水色)		フェリーのりば
	都道府県境		港湾
	緑地(緑)		空港・飛行場
	庁舎・敷地など(灰色)		道の駅
	官公庁		踏切(黄)
	都道府県庁		ボトルネック踏切(橙)
	市役所・東京23区役所		学校
		幼	幼稚園
	町村・東京以外区役所		病院・医院
	NTT		電力会社・発電所
	銀行・信用金庫		海水浴場
	デパート・スーパーなど		アイススケート場
H	ホテル・旅館など		ヨットハーバー
	ビル		競技場・体育館
	工場		キャンプ場
	灯台		公園
	神社		温泉
	寺院		山
	教会		名所・観光地など
	霊園・墓地		ゴルフ場
	城跡		その他の施設

- 凡例はビジュアルシティマップが「する」に設定されているときの内容です。ビジュアルシティマップが「しない」に設定されている場合は、簡略化して表示されます。(P.148)
- 地図データの整備上、全ての施設等を表示していません。
- 改善のため予告なく変更することがあります。

地図の見かた

現在地画面

現在地を押すと、現在地画面が表示されます。

レーン看板表示
交差点の車線情報を表示。

道路名称・交差点名称表示
走行中の道路名称や、次に通過する交差点名称を表示。

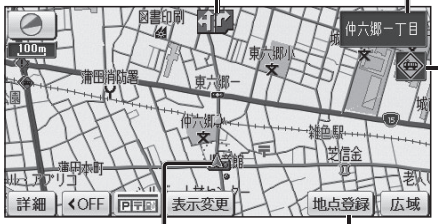

踏切案内表示
踏切にさしかかると表示。

合流案内表示
高速道路の合流地点にさしかかると表示。

カーブ案内表示
急なカーブにさしかかると表示。

- カーブの形状や走行速度によっては、表示されない場合があります。

自車マーク
自車位置と進行方向を表示。

- デザインを変更するには →P.148

- マークが表示されている付近にさしかかると、音声でも案内されます。(P.74～75)
- 案内する/しないの設定 →P.149

地点登録 **地点登録**
現在地をポイントとして登録する。(P.78)

地図モード画面

現在地からスクロール(P.42)すると地図モード画面になります。

地図スクロール地名表示
カーソルの中心付近の地名や道路名称を表示。(縮尺：50 m～3 km)

- 表示する/しないの設定→P.148

地図の中心にカーソルを表示。

自車位置からカーソルまでの距離を表示。

目的地セット **目的地セット**
カーソルの位置を行き先(目的地)または経由地に設定する。(P.60～61)

地点登録 **地点登録**
カーソルの位置をポイントとして登録する。(P.78)

ルート案内中の画面

通過道路マーク
通過道路(P.66)に設定した場所を、①と表示。

- 通過道路を2つ設定した場合、2つ目の通過道路は、②と表示されます。

案内ポイントマーク
車線案内、交差点名称、拡大図などが表示される地点にマークを表示。

(赤)：拡大図が表示される地点
(黄)：踏切・合流のある地点
(灰)：信号機がない交差点※1
：信号機がある交差点※1

※1 交差点名称またはレーン看板が表示される交差点のみ。

目的地方向直線
現在地から次の経由地・目的地の方向を直線で表示。

- 表示する/しないの設定→P.148

案内レーン看板表示
交差点の通るべき車線を青色で表示。

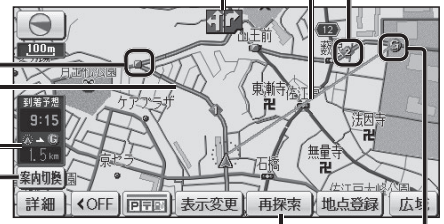

案内ルート
目的地までの案内ルートを表示。

到着予想 17:43 **到着予想時刻表示**
1.5 km **残距離表示**
目的地または経由地に到着する予想時刻と道なりの距離を表示。

- ルートからはずれた場合は、目的地までの直線距離と方向を示す矢印が表示されます。
- 経由地(P.61)を設定している場合、目的地・各経由地の中から表示させる地点を選べます。(P.73)

再探索 **再探索**
再探索メニューを表示する。(P.76)

目的地・経由地マーク
目的地(P.60)に設定した場所を、Gと表示。

- 経由地(P.61)を設定した場合は、G1～G5と表示されます。

例：経由地を2つ設定した場合
G1：最初の経由地
G2：2つ目の経由地
G3：目的地

案内切換 **案内表示切換**
案内表示切換メニューを表示する。(P.46)

地図の操作

地図を動かす（スクロール）

1 地図画面をタッチする

●タッチした地点が画面の中心になり、カーソル（⊹）が表示されます。（地図モード画面）
●地図スクロール時の地名表示が「する」に設定されているときは、画面中心付近の地名や道路名称、道路番号が表示されます。

2 スクロールしたい方向をしばらくタッチする

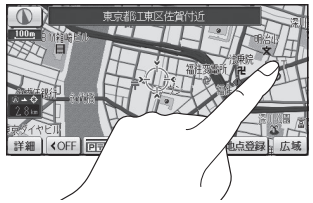

●タッチしているあいだ、スクロールし続けます。走行中に操作した場合は、タッチした地点が地図の中心になります。
●地図の中央部をタッチすると低速で、周辺（端）をタッチするほど高速でスクロールします。

お知らせ

●地図モード画面で、地図の向き・縮尺を切り換えても、現在地画面に戻すと、もとの設定に戻ります。
●市街地図は、走行中にスクロールできません。
●スクロールさせた3Dの地図は、回転させることができます。（P.45）

向きを切り換える（ノースアップ/ヘディングアップ）

ヘディングアップ（進行方向が上の地図）とノースアップ（北が上の地図）とを、切り換えることができます。

ヘディングアップからノースアップに切り換える

を選ぶ

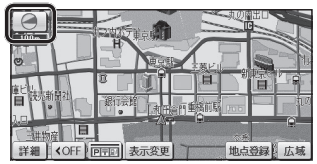

●ノースアップに切り換わります。

ノースアップからヘディングアップに切り換える

を選ぶ

●ヘディングアップに切り換わります。

お知らせ

●地図モード画面表示中は、ノースアップからヘディングアップに切り換えられません。
●3D画面は、ノースアップに切り換えられません。（ヘディングアップのみ）

縮尺を切り換える

詳細/広域を選ぶ

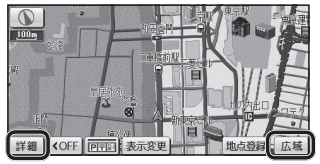

●タッチし続けると、ズームアウト/ズームインのイメージで縮尺が切り換わります。（走行中はできません。）
●縮尺の範囲：25 m～200 km
●25 m縮尺は、市街図でのみ表示できます。
●縮尺バーにタッチすると、タッチした縮尺に切り換わります。

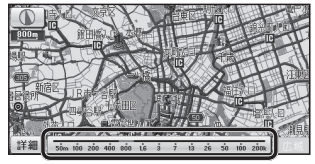

市街地図に切り換える

広域地図を50 m縮尺で表示させ、市街図を選ぶ

●50 m縮尺の市街地図に切り換わります。
●50 m縮尺の市街地図を表示中に詳細を選ぶと、25 m縮尺の市街地図に切り換わります。

広域地図に戻すには

市街地図を50 m縮尺で表示させ、広域を選ぶ

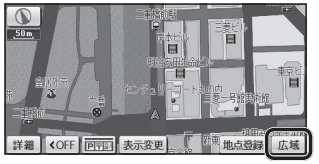

●50 m縮尺の広域地図に切り換わります。

お知らせ

●市街地図が収録されていない地域では、市街地図を表示できません。
●市街地図を表示させたまま、市街地図が収録されていない地域に移動すると、自動的に50 m縮尺の広域地図に切り換わります。

地図の操作

都市高マップに切り換える

1 ルート案内中、
都市高速道路走行時に
表示変更を選ぶ

2 表示変更メニューから
都市高マップ表示を選ぶ

お知らせ

- 都市高マップは、ルート案内中に都市高速を走行している場合のみ表示できます。
- 200 m～1.6 km以外の縮尺の地図が表示されているときは、都市高マップに切り換えられません。
- 2画面表示中は、左画面が都市高マップに切り換わります。

都市高マップを解除するには

表示変更メニュー(上記)から
都市高マップ解除を選ぶ

- 広域地図に切り換わります。

1画面/2画面、2D/3Dを切り換える

1 **表示変更メニュー**(左記)から
2D/3D/2画面を選ぶ

2 切り換えたい画面を選ぶ

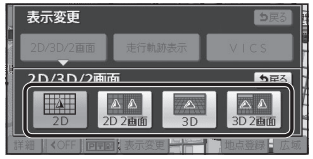

- **2 D**: 平面(2D)の1画面表示

- **2D2画面**:
左画面が平面(2D)の2画面表示

- **3 D**: 立体(3D)の1画面表示

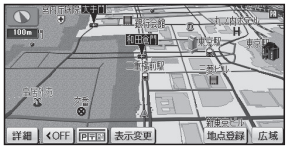

- **3D2画面**:
左画面が立体(3D)の2画面表示

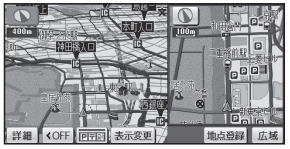

お知らせ

- 2画面時の左画面は、1画面時と同じ操作ができます。
- 2画面時の右画面の操作は →P.46

3Dの地図の角度を調整する

1 **ツートップメニュー**(P.28)から
設定を選ぶ

2 **各種設定**を選ぶ

3 各種設定画面から
3D地図表示設定の**変更する**を選ぶ

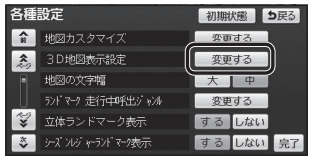

4 **/** を選んで調整する

- : 傾きが小さくなる
- : 傾きが大きくなる
- 初期状態 : お買い上げ時の設定に戻る

5 **セット**を選ぶ

- 3Dの地図に切り換えたとき、設定した角度で表示されます。

お知らせ

- 手順**5**で**セット**を選ぶと、現在地画面に切り換わります。引き続き設定を行う場合は、手順**5**で**戻る**を選び、各種設定画面に戻ってください。

3Dの地図を回転させる

3Dの地図をスクロールすると、回転させることができます。

/ を選ぶ

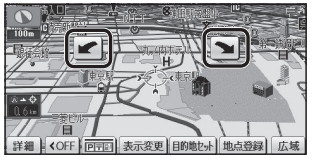

- : 地図が**時計回り**に回転
- : 地図が**反時計回り**に回転

お知らせ

- 現在地画面に戻すと、回転前の向きに戻ります。
- 3Dの現在地画面および2Dの地図は、回転させることはできません。
- 走行中に回転させることはできません。

地図の操作

2画面時の右画面を操作する

1 右画面をタッチする

ノースアップ/ヘディングアップを切り換えられます。

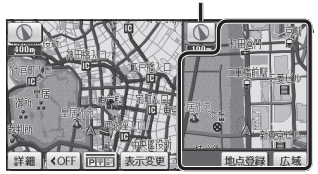

2 各項目を設定する

縮尺を切り換えられます。

- 3D表示：
  右画面を3D表示に切換
  ・再度選ぶと、2Dに切り換わります。
- ランドマーク表示：
  右画面にランドマークを表示
  ・再度選ぶと、消去されます。
  ・表示させるランドマークを選ぶには →P.48
- VICS表示：
  右画面にVICS情報を表示
  ・再度選ぶと、消去されます。
  ・表示させるVICS情報を選ぶには →P.50

お知らせ

- 3D表示の角度・表示されるランドマーク・VICS情報は、左画面と同じです。

地図・案内図・拡大図を切り換える

1 現在地画面表示中に 案内切換 を選ぶ

2 案内表示切換メニューから 地図・案内図・拡大図を選ぶ

- レーンリスト：
  レーンリストに切換
- 拡大図：
  交差点拡大図・立体交差点拡大図・ハイウェイ入口案内のいずれかに切換
- ETC拡大図：
  ETC拡大図に切換
- ハイウェイマップ：
  ハイウェイマップに切換
- 分岐図：
  ハイウェイ分岐案内に切換

お知らせ

- 切り換えられる地図・案内図・拡大図は、走行中の道路やルートの状態によって異なります。
- 切り換えられる案内図・拡大図がひとつしかない場合、案内切換 を選ぶごとに地図・案内図・拡大図が切り換わります。
- 各地図・案内図・拡大図については、P.34～37をご覧ください。

通常の地図表示に戻すには

案内表示切換メニュー(上記)**から 地図 を選ぶ**

- 通常の地図表示に戻ります。

地図上のタッチキーを消去する

タッチキーを消去すると、地図画面の見える範囲が広がります。

準備

- ナビ+オーディオ情報表示を「しない」に設定してください。(P.150)

<OFF を選ぶ

- 地図上のタッチキーが消去されます。

タッチキーを再度表示させるには

ON> を選ぶ

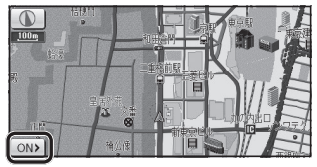

地図上にオーディオ情報を表示する

準備

- ナビ+オーディオ情報表示を「する」に設定してください。(P.150)

♪Info を選ぶ

- 再生中のオーディオ情報が表示されます。

オーディオ情報を消去するには

≪OFF を選ぶ

地図を拡大して表示する

表示変更メニュー(P.44)**から 拡大表示 を選ぶ**

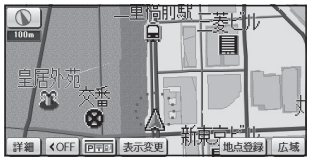

- 地図・ランドマーク・地図上の文字が2倍に拡大されて表示されます。
- タッチキーおよびメニュー画面は、拡大表示されません。
- 市街地図は、拡大表示できません。

拡大を解除するには

表示変更メニュー(P.44)**から 拡大解除 を選ぶ**

- 拡大を解除し、もとの画面に戻ります。

地図上に表示するランドマークを選ぶ（ランドマークセレクト）

1 表示変更メニュー(P.44)から ランドマークセレクト を選ぶ

2 ランドマークを選ぶ

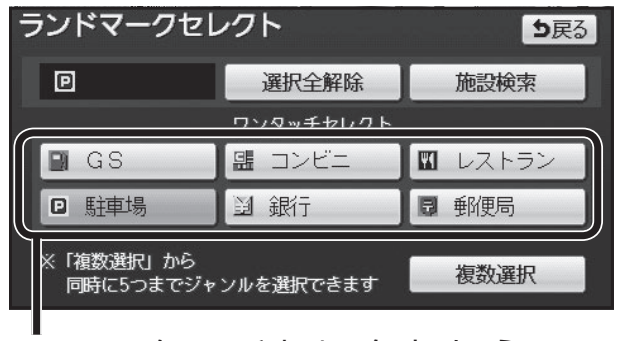

- ワンタッチセレクトからランドマークを選ぶと、選んだランドマークが表示されます。
- ワンタッチセレクトの項目は、変更できます。(P.148「ランドマーク走行中呼出ジャンル」)
- 選択全解除 ：選択中のランドマークを全て解除
- 施設検索 ：現在地周辺の周辺ジャンル検索を開始(P.58「周辺ジャンル検索」手順 **4**)
- 複数選択 ：リストから、ランドマークを複数選択(下記)

ランドマークを選び(5つまで) 完了 を選ぶ

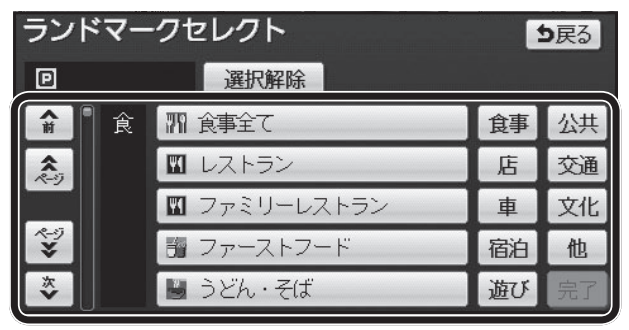

- 選択解除 ：右からひとつずつ解除

ランドマークの情報を見るには

ランドマークにカーソルを合わせ、 情報 を選ぶ

- 地点登録 ：登録ポイント(P.78)として登録

ルートが設定されていないとき

- 目的地セット ：行き先に設定(P.60)

ルートが設定されているとき

- 新規目的地 ：現在のルートを消去して、行き先に設定(P.60)
- 追加目的地 ：経由地に設定(P.61)

ランドマークセレクトで選んだランドマークをワンタッチで表示/消去する

を選ぶ

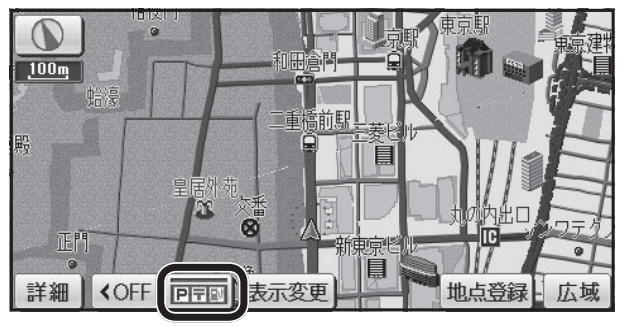

- 選ぶごとに、ランドマークの表示/消去が切り換わります。

お知らせ

- ランドマークセレクトで何も選択されていないときは、タッチキーは表示されません。

走行軌跡を表示する

表示変更メニュー(P.44)から 走行軌跡表示 を選ぶ

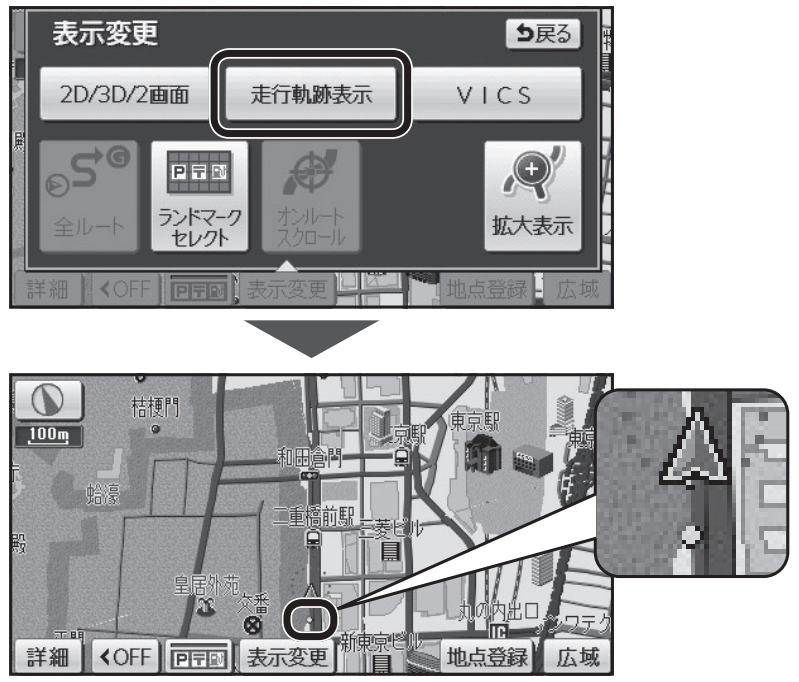

- 自車が走行した軌跡が点で表示されます。(200 kmまで保存)

走行軌跡を消去するには

1 表示変更メニュー(P.44)から 走行軌跡解除 を選ぶ

2 はい / いいえ を選ぶ

- は い ：走行軌跡の表示・情報ともに消去
- いいえ ：走行軌跡の表示のみ消去（情報は消去されません）

VICS情報を表示させる道路を切り換える

1 表示変更メニュー(P.44)から VICS を選ぶ

2 VICSメニューから表示させたい道路を選ぶ

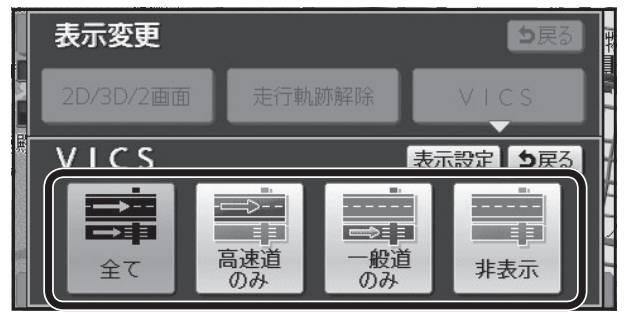

- 全 て ：高速道路・一般道路の情報を表示［お買い上げ時の設定］
- 高速道のみ ：高速道路の情報のみ表示
- 一般道のみ ：一般道路の情報のみ表示
- 非 表 示 ：VICS情報を表示しない

お知らせ

- 地図上に表示されるVICS情報 →P.50〜51
- VICSを受信するFM放送局を選ぶには →P.87

地図に表示させるVICS情報を設定する

1 VICSメニュー(P.49)から**表示設定**を選ぶ

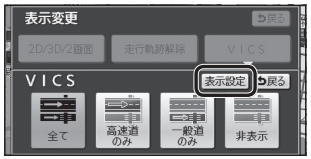

2 表示させたい情報を選び、**完了**を選ぶ

- **渋滞・混雑**:渋滞情報(渋滞・混雑)[お買い上げ時の設定:表示]
- **渋滞なし**:渋滞情報(渋滞なし)[お買い上げ時の設定:表示]
- **規制情報**:事象・規制マーク[お買い上げ時の設定:表示]
- **駐車場**:駐車場、SA・PA情報[お買い上げ時の設定:非表示]
- **道路種別表示**:道路種別表示[お買い上げ時の設定:表示]
- 選ぶごとに、表示/非表示が切り換わります。

お知らせ

- 地図上に表示されるVICS情報→右記
- VICSを受信するFM放送局を選ぶには→P.87

道路種別表示について

道路種別表示をONにすると、VICS情報受信中も、一般道の種類(国道、主要地方道、一般都道府県道など)ごとに道路が色分けして表示されます。

OFFにすると、VICS情報受信中は一般道が下記のように色分けされます。

- **緑**:VICS情報提供の対象となる道路
- **灰**:VICS情報提供の対象外の道路

地図上に表示されるVICS情報(レベル3)

VICSマーク

タイムスタンプ

情報が提供された時刻を表示

- 受信した時刻ではありません。
- 表示している地図に交通情報がないときは、時刻は表示されません。
- ルート案内中、ルート上の情報により背景を色分けします。
  - **赤**:渋滞あり
  - **橙**:混雑あり
  - **黄**:規制あり
  - **灰**:情報なし
    または、渋滞・規制・混雑なし
- タイムスタンプの背景が赤(渋滞)または黄(規制)のときにタイムスタンプをタッチすると、渋滞・規制の音声案内を聞くことができます。

お知らせ

- 別売のVICSビーコンユニットを接続すると、光ビーコン・電波ビーコンのVICS情報を受信できます。

ハイウェイマップ表示中は

- **渋滞・混雑区間:**
  道路を色分けして表示

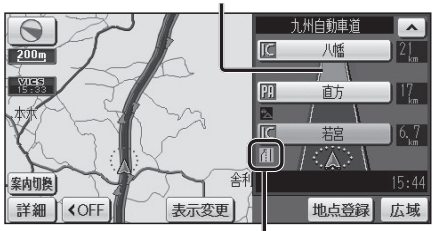

- **規制情報:**
  区間ごとにマークを表示(2件まで)

渋滞情報

道路の進行方向の矢印の色で表示されます。

色	渋滞度	内容	表示スケール
赤	渋滞	交通の流れが非常に悪い	25 m〜800 m
橙	混雑	交通の流れがやや悪い	
緑	渋滞なし	交通の流れが良い	

- 表示のしかたを設定できます。(P.49、50)

駐車場、SA・PA情報

形状 駐車場	形状 SA・PA	色	混雑度	内容	表示スケール
P	PA	青	空車	利用が可能	25 m〜800 m
		赤	満車	ほぼ満車	
		橙	混雑	利用率が高い	
		黒	不明	情報がない	25 m〜400 m
P	PA	赤	閉鎖	閉鎖されている	

- 表示する/しないの設定→P.50

事象・規制マーク

道路上の事象・規制がマークで表示されます。

マーク	内容	マーク	内容
	事　故		進入禁止
	故障車		対面通行
	障害物、路上障害		徐　行
	工　事		大型通行止め
	凍　結		入口閉鎖
	作　業		入口制限
	通行止め・閉鎖		出口規制
	片側交互通行		速度規制
	チェーン規制		車線規制
	イベント(行事など)		雪
	右折禁止		雨
	左折禁止		注　意
	直進禁止		火　災

- 表示スケールは、マークによって異なります。
  例:(進入禁止):25 m〜800 m
  (入口閉鎖):25 m〜800 m
  (事　故):25 m〜200 m
  (工　事):25 m〜200 m
- 通行止め、出入口の閉鎖区間は、黒い線で表示されます。
  (表示スケール:25 m〜800 m)
- マークの内容を確認できます。(P.87)
- 表示する/しないの設定→P.50

行き先までのルートを作るには

1 行き先を探す

●登録ポイント ····· P.54
●住　　所 ····· P.54
●電話番号 ····· P.54
●履　　歴 ····· P.55
●名　　称 ····· P.55
●地　　図 ····· P.59
●おでかけストラーダ ····· P.56
●主要施設 ····· P.58
●周辺ジャンル ····· P.58
●マップコード ····· P.59
●郵便番号 ····· P.59
●自　　宅 ····· P.59

行き先メニューでよく使う項目を行き先ショートカットに設定しておくと、簡単に行き先を探せます。(P.30)

ツートップメニュー

行き先メニュー

スクロールタッチキー

- ∧/∨：前/次の**項目**に移動
- ∧∧/∨∨
  50音順：前/次の**音**に移動
  マーク順：前/次の**マーク**に移動
  ページ順：前/次の**ページ**に移動
  種　類　順：前/次の**種類**に移動

あかさたなタッチキー

リストが50音順に並んでいるときに表示されます。

- 「あ」「か」「さ」「た」「な」「は」「ま」「や」「ら」「わ」の行ごとにリストを切り換えます。

- 名称が長い場合は、末尾まで表示されない場合があります。

2 行き先に設定する

目的地セット：ルート探索を開始し、探索結果画面を表示

- カーソルの位置を微調整できます。
- **情　報**：施設の情報を表示(P.60)
- **提携P**：検索した施設と提携している駐車場を検索※1(P.62)

※1 情報がない場合は表示されません。

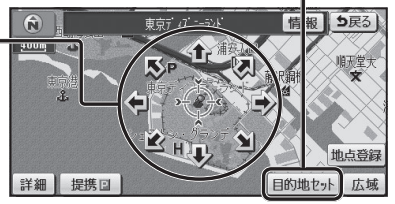

すでにルートがある場合は

- **新規目的地**：行き先に設定(P.60)
- **追加目的地**：経由地に設定(P.61)

案内開始：ルート案内を開始

- 探索結果画面について、詳しくはP.62～68をご覧ください。

ルート案内を中止する

設定メニュー(P.29)から
案内中止を選ぶ

ルート案内を中止し、ルート表示が消去されます。

- ルートそのものは消去されません。

ルート案内を再開するには

設定メニュー(P.29)から
案内再開を選ぶ

ルート案内が再開されます。

ルートを消去する

1 **ツートップメニュー**(P.28)から
目的地消去を選ぶ

2 (経由地がある場合のみ)
全消去▶**はい**を選ぶ

3 **はい**を選ぶ

ルートそのものが消去されます。

行き先を探す

登録ポイントから探す

準 備

● 地点を登録してください。(P.78)

1 行き先メニュー(P.29)から **登録ポイント** を選ぶ

2 リストから登録ポイントを選ぶ

- **マーク順**：マーク(P.80)順で表示
- **登 録 順**：登録日付順で表示

地図が表示されます。(P.60)

住所で探す

1 行き先メニュー(P.29)から **住所** を選ぶ

2 都道府県/東京23区/政令指定都市▶市区町村▶町名▶丁目を選ぶ

- 市区町村を選んだあと、大字・小字を選ぶ場合があります。
- 住所が部分的にしかわからないときは、**○○主要部** を選ぶと、その地域の地図を表示します。

3 **番地指定** を選ぶ

4 番地・号を入力し、**完了** を選ぶ

- 番地・号は、「ー」で区切ってください。
- **修正**：1文字削除

地図が表示されます。(P.60)

番地・号に該当する住所がない場合

その地域の主要部の地図が表示されます。

1 **周辺住所** を選ぶ

2 リストから住所を選ぶ

地図が表示されます。(P.60)

電話番号で探す

1 行き先メニュー(P.29)から **電話番号** を選ぶ

2 電話番号を市外局番から入力し、**完了** を選ぶ

- **修正**：1文字削除
- 該当する施設が複数ある場合は、リストから選んでください。
- 市内局番までしかわからない場合は、市内局番までを入力して **完了** を選ぶ。(下記「該当する電話番号がない場合」へ)

3 (個人宅の電話番号を検索したときのみ) 名字を入力し、**完了** を選ぶ

- **修正**：1文字削除
- ひらがなのみ入力できます。

地図が表示されます。(P.60)

該当する電話番号がない場合

1 **住所一覧** を選ぶ

2 リストから住所を選ぶ

- 住所検索→左記 手順2～4

地図が表示されます。(P.60)

目的地・経由地の履歴から探す

1 行き先メニュー(P.29)から **履歴** を選ぶ

- 以前目的地・経由地に設定した場所のリストが新しい順に20件まで表示されます。

2 リストから履歴を選ぶ

- **前回出発地**：前回ルート案内したときに、出発地だった場所の地図を表示

地図が表示されます。(P.60)

お知らせ

- 履歴は20件まで自動的に保存され、20件を超えると古いものから自動的に消去されます。
- 手動で履歴を消去するには→P.149
- GPS信号で現在時刻の情報を受信していないときに検索された施設の履歴は、月日が1月1日と表示されます。

施設の名称で探す

1 行き先メニュー(P.29)から **名称** を選ぶ

2 名称を入力し、**完了** を選ぶ

- **修正**：1文字削除
- ひらがなのみ入力できます。

3 リストから施設を選ぶ

- **名称修正**：入力した名称を修正

施設を絞り込む

下記の方法で、施設を絞り込むことができます。

現在地周辺の施設に絞り込むには

▲周辺 を選ぶ

住所で絞り込むには

1 **エリア変更** ▶ **県別で探す** を選ぶ

2 都道府県/東京23区/政令指定都市▶市区町村を選ぶ

- **全エリア**：住所絞り込みを解除

地方で絞り込むには

1 **エリア変更** ▶ **地域で探す** を選ぶ

2 絞り込む地方を選ぶ

- **全エリア**：地方絞り込みを解除

ジャンルで絞り込むには

1 **ジャンル変更** を選ぶ

2 絞り込むジャンルを選ぶ

- **全ジャンル**：ジャンル絞り込みを解除

地図が表示されます。(P.60)

行き先を探す

おでかけストラーダで探す

おでかけストラーダとは

当社サイトCLUB＊Stradaからおでかけスポットやおでかけプランをダウンロードし、本機で利用できます。

- **おでかけスポットとは**
  おすすめの施設の詳細情報・写真・バーコード(QRコード)などを添付した地点情報です。
- **おでかけプランとは**
  おでかけスポットを目的地・経由地にしたドライブコースのデータです。
  - **・おでかけプランナー:**
    お好みで、おでかけスポットを巡るおでかけプランを編集できます。
  - **・おすすめおでかけプラン:**
    当サイトがおすすめするおでかけプランです。
- パソコンでウェブサイトGoogleマップ™から検索した地点や、携帯電話でYahoo! JAPANの「路線・地図アプリ」から検索した地点を、おでかけスポットとして利用できます。詳しくは、サイトをご覧ください。

お知らせ

- おでかけストラーダ以外のサービスを利用するには、CLUB＊Stradaの会員登録(無料)が必要です。
  詳しくは、サイトをご覧ください。
- 当社サイトのURLは、予告なく変更することがあります。

準 備

必ず、サイトにてユーザー登録をしてください。
http://panasonic.jp/car/fan/index.html

- 「仮保証書 兼ユーザー登録ハガキ」(別添付)でご登録された場合でも、サイトでのご登録が必要です。詳しくはサイトをご覧ください。

1 パソコンでの操作
当社サイトCLUB＊Stradaから「おでかけストラーダ」にログインする
http://club-strada.panasonic.jp

2 おでかけスポット/おでかけプランをダウンロードする

3 ダウンロードしたデータをSDメモリーカードに保存する

- **拡張子**:「SIG」(おでかけスポット)
  「DCF」(おでかけプラン)
- **ルートフォルダの直下に保存するか、ルートフォルダの直下に「Strada」または「IMEXPORT」という名称のフォルダを作成し、その直下に保存してください。それ以外の階層・フォルダに保存しても、本機で認識できません。**
- おでかけスポットとおでかけプランのデータはそれぞれ50件まで保存できます。

4 本機での操作
SDメモリーカードを本機に挿入する(P.25)

おでかけスポット/おでかけプランを利用できます(P.57)

おでかけスポットを利用する

準 備

- おでかけスポットのデータを準備してください。(P.56)

1 行き先メニュー(P.29)**から おでかけストラーダ を選ぶ**

2 おでかけスポット を選ぶ
- 新しい順に50件まで表示されます。

3 リストからおでかけスポットを選ぶ
- 説明:おでかけスポットの説明を表示

4 リストから施設を選ぶ

5 決定 を選ぶ

画像/バーコード情報
(情報がある場合のみ)

詳細画面

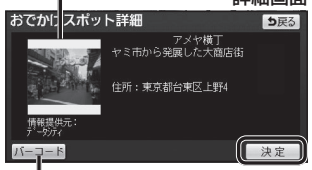

バーコード/画像情報の表示を切換
(情報がある場合のみ)

- バーコード(QRコード)※1を携帯電話で読み取ると、施設の情報が携帯電話に表示されます。

※1 画面の傷や汚れ、光の反射、バーコード(QRコード)のバージョンによっては読み取れない場合があります。

地図が表示されます。(P.60)

おでかけプランを利用する

準 備

- おでかけプランのデータを準備してください。(P.56)

1 行き先メニュー(P.29)**から おでかけストラーダ を選ぶ**

2 おでかけプラン を選ぶ
- 新しい順に50件まで表示されます。

3 リストからおでかけプランを選ぶ
- 説明:おでかけプランの説明を表示

4 おでかけプランを編集する

1 目的地追加 を選ぶ

おでかけプラン編集画面

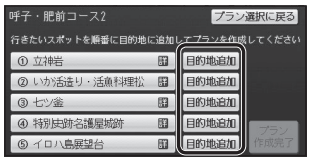

- プラン選択に戻る:リストに戻る
- 詳 の付いた項目を選ぶと詳細画面(左記)が表示されます。
  この画面には、決定は表示されません。

2 位置を微調整し、目的地セット を選ぶ

3 (目的地が設定されている場合のみ)
追加する位置の 設定 を選ぶ



- 手順**1**～**3**を繰り返し、経由地/目的地を設定してください。

5 プラン作成完了 を選ぶ

設定した条件でルートが探索され、探索結果画面が表示されます。(P.62)

行き先を探す

主要施設を探す

公共施設・交通機関などの主要施設を、ジャンルから検索できます。

1 行き先メニュー(P.29)から **主要施設** を選ぶ

2 ジャンルを選ぶ
- ●主要施設一覧表→P.182
- ● **全て** : 主要施設のジャンルを全て表示

3 都道府県を選ぶ
- ● **全国** (表示された場合のみ) : 全国の施設リストを表示

4 リストから施設を選ぶ

地図が表示されます。(P.60)

周辺の施設をジャンルで探す（周辺ジャンル検索）

指定した地点の周辺の施設を、ジャンルから検索できます。

1 行き先メニュー(P.29)から **周辺ジャンル** を選ぶ

2 ジャンルを選び、**完了** を選ぶ
- ●周辺ジャンル一覧表→P.182
- ●5ジャンルまで選べます。
- ●大分類の異なる小分類・施設(例:「駅」と「レストラン」など)は、組み合わせられません。
- ● **選択解除** : 右からひとつずつ解除

3 基準点※1 を選び、**セット** を選ぶ
- ●基準点を中心に200件まで表示されます。
- ●基準点は下記から選べます。
  - **駅からの設定** : 選んだ駅周辺
  - **住所から設定** : 選んだ住所周辺
  - **目的地周辺** : 選んだ目的地・経由地周辺
  - **現在地周辺** : 現在地周辺を検索
  - **先程設定した場所** : 前回指定した地点周辺

※1 基準点 : 検索する範囲の中心となる地点

4 リストから施設を選ぶ
- ● **ジャンル変更** : 再度ジャンルを選ぶ
- ● **エリア変更** : 再度基準点を選ぶ
- ● **ルートサイド** : ルート沿いの施設を絞込み
- ● **距離順** : 基準点に近い順に並べ替え
- ● **種類順** : ジャンルの種類ごとに並べ替え

地図が表示されます。(P.60)

マップコードで探す

マップコードについて、詳しくはP.175をご覧ください。

1 行き先メニュー(P.29)から **マップコード** を選ぶ

2 マップコードを入力し、**完了** を選ぶ

地図が表示されます。(P.60)

郵便番号で探す

1 行き先メニュー(P.29)から **郵便番号** を選ぶ

2 郵便番号を入力し、**完了** を選ぶ
- ● **修正** : 1文字削除

地図が表示されます。(P.60)

入力した郵便番号に該当する住所の一覧から検索する場合

1 地図が表示されたら、**住所一覧** を選ぶ
- ●超高層ビルや事務所など、個別に割りあてられた郵便番号から地図を表示した場合、**住所一覧** は表示されません。

2 住所を検索する
(住所検索→P.54 手順**2**～**4**)

地図が表示されます。(P.60)

自宅へ帰る

準 備
- ●自宅を登録してください。(P.19、81)

1 行き先メニュー(P.29)から **自宅** を選ぶ

ルートが設定されていない場合

現在地から自宅までのルートが探索され、探索結果画面が表示されます(P.62)

ルートが設定されている場合

地図が表示されます。(P.60)

地図から探す

行き先メニューから探す

1 行き先メニュー(P.29)から **地図** を選ぶ

前回表示していた地点の地図が表示されます。(P.60)

直接地図から探す

1 地図をスクロールさせる

2 **目的地セット** を選ぶ

地図が表示されます。(P.60)