

VICSとは

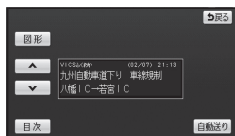
渋滞・事故などの影響による規制、目的地までの所要時間などの道路交通情報をナビゲーションに送信するシステムです。VICSはVehicle Information and Communication System(道路交通情報通信システム)の略です。

- 本機では、FM多重放送のVICS情報を受信することができます。
- 電波ビーコン/光ビーコンからのVICS情報を受信するには、別売のVICSビーコンユニット(CY-TBX55D)が必要です。



交通情報の表示について

文字表示型 (レベル1)



図形表示型 (レベル2)

- 縮尺や表示は切り換えられません。



地図表示型 (レベル3)

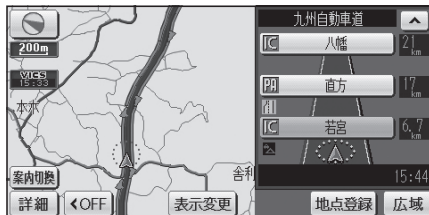


お知らせ

- 新しい情報が受信されないと、約30分後にVICS情報は消去されます。
- GPS信号で現在時刻の情報を受信していないときは、VICS情報を受信できません。
- 本機の価格には、VICS加入時に支払う料金が含まれています。[315円(うち消費税15円)] 詳細は、VICS情報有料放送サービス契約約款の「料金の支払い義務」(第4章第13条)をご覧ください。(P.177)

VICS情報を受信すると

渋滞、規制、駐車場、SA・PA情報(レベル3)を受信すると、自動的に表示されます。



お知らせ

- 表示する/しないの設定→P.50
- 内容が更新されるごとに、情報が書き換わります。
- レベル3情報の見かた→P.50~51
- 文字情報(レベル1)/図形情報(レベル2)は受信しても自動的に地図画面上には表示されません。情報の内容を見るには→P.88

割込情報を受信すると

文字情報(レベル1)/図形情報(レベル2)

ビーコンの下を通過し、情報を受信すると、自動的に表示されます。



緊急情報

災害などの緊急情報を受信すると、ただちに表示します。



操作のしかた

- 文字: 文字情報に切替
- 図形: 図形情報に切替
- ↑ ↓: ページ切替
- 表示消: 表示の消去

事象・規制マークの内容を確認する

事象・規制マークにカーソルを合わせる



- 情報が約6秒間表示され、自動的に消去されます。

受信するFM放送局を選ぶ

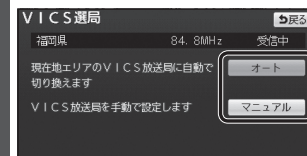
1 情報メニュー(P.29)からVICSを選ぶ



2 VICS呼出・設定画面からVICS選局を選ぶ



3 オート/マニュアルを選ぶ



- オート: 自車位置に応じて自動で選局(推奨)
- マニュアル: 手動で選局する

受信状態を表示



- リストから都道府県を選ぶと、選んだ都道府県の放送局に切り換わります。
- TUNE ↑ ↓: 周波数の切替