

## ルート案内中に自動的に表示されます


### 拡大図表示



#### 交差点拡大図


交差点までの距離、交差点名称、曲がる方向を音声と拡大図で案内します。

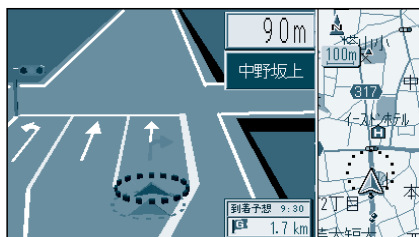
約500 m手前から直進でも表示する場合があります。画面右側に補助地図が表示されます。



#### 3D交差点/3D立体交差点拡大図

交差点での車線変更などを3D拡大画面表示と音声で案内します。(一部道路のみ)


約600 m手前から  
 を押すと視点が変わります。



#### 3Dレーンガイド

分岐する交差点までの距離、通るべき車線を表示します。

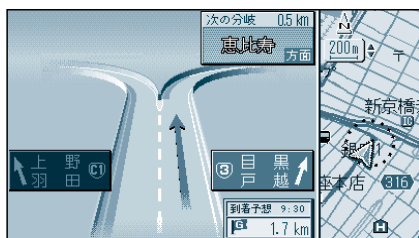
約500 m手前から表示する/しないの設定ができます。(☞100ページ)



#### 3Dハイウェイ入口案内

都市高速の入口付近で表示します。

約500 m手前から



#### 3Dハイウェイ分岐案内

都市高速または都市間高速道路を走行中に、分岐点までの距離と方面名と曲がる方向を音声と拡大図で案内します。

都市間高速：約2 km手前から  
 都市高速・一般有料道路：約1 km手前から

#### 補助地図

縮尺と傾きの切り替えができます。回転はできません。

拡大図/レーン看板/方面看板は、地域/地点によっては表示されない場合があります。

### レーン看板/方面看板表示



#### レーン看板

交差点で表示し、交差点の名称、通るべき車線を案内します。

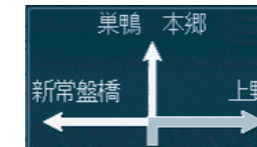


表示する/しないの設定ができます。(☞100ページ)



#### 方面看板

交差点の方面看板を表示し、曲がる方向を矢印で案内します。



表示する/しないの設定ができます。(☞100ページ)  
 曲がる方向を示す矢印が表示されない場合があります。

## 拡大図を消去・再表示するには

 を押す

押すごとに拡大図(☞36ページ)の消去または再表示ができます。

**お知らせ**

レーン看板、方面看板は、消去または再表示できません。

