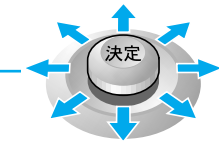


# 地図を操作するには

## 地図を動かすには（スクロールする）



ジョイスティックを動かしたい方向に倒す

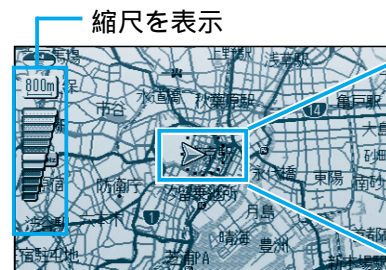


+ の位置(カーソル)から自車までの直線距離を表示。(地図モード画面)

### お知らせ

小刻みにスクロールします。

## 地図の縮尺を切り替えるには



縮尺を表示

より広い範囲を見る

詳しい地図を見る



## 地図の向きを切り替えるには

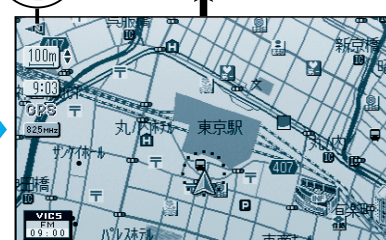
地図画面で **決定** を押してサブメニューを表示させ、



ヘディングアップを選ぶ



進行方向



北

ノースアップを選ぶ



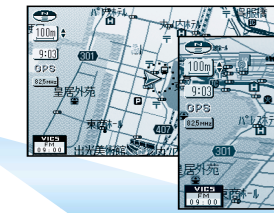
## 地図の傾きを切り替えるには（バーチャルビュー）

スタンダードマップ、グラフィカルマップ、ドライビングバーチャルシティマップ、都市高マップの地図の傾きを切り替えることができます。



### 地図の傾きを切り替える

(2D)



(3D)



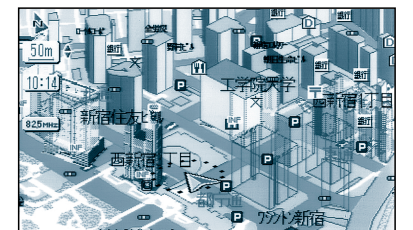
2 : 地図が傾く(3D)

5 : 2Dと3Dが切り替わる

8 : もとに戻る(2D)

### お知らせ

ドライビングバーチャルシティマップのときは、ビルを立体的に表示します。



## 地図を回転するには

4 : 地図が回転する(右回り)

6 : 地図が回転する(左回り)

