
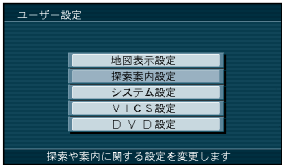
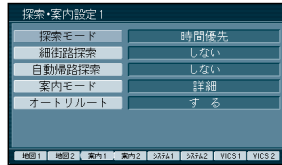
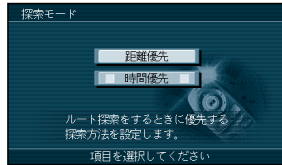
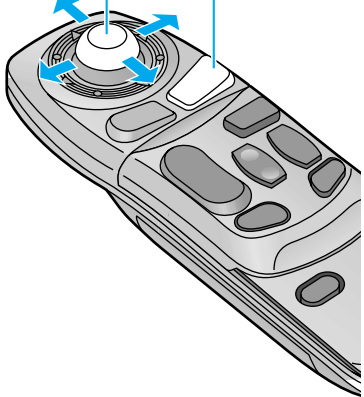


(太字は工場出荷時の設定です。)

設定項目	内容	操作			
探索・案内に関する設定	探索モードを設定する	<p>1</p>  <p>メニュー画面 設定 から ユーザー設定 を選ぶ</p> <p>時間優先か距離優先のいずれかでルート探索する。 「距離優先」を選ぶとDRGSは行いません。(☞72ページ) DRGSを行うには、別売のVICSビーコン受信機・自立航法ユニットが必要です。</p>	<p>2</p>  <p>探索案内設定 を選ぶ</p>	<p>3</p>  <p>で次ページを表示</p> <p>探索モード を選ぶ</p>	<p>4</p>  <p>「距離優先」 「時間優先」を選ぶ</p>
	細街路探索を設定する (☞60ページ)	<p>出発地・経由地・目的地周辺の細い道(3.3 m以上5.5 m未満)も含めてルートを探査する。 ルート案内中に設定を変更すると、自動的に再探索を行います。</p>	<p>探索案内設定 を選ぶ</p> <p>ジョイスティックで選んで、 押して決定</p> <p>メニュー画面を表示</p> 	<p>探索モード を選ぶ</p> <p>細街路探索 を選ぶ</p>	<p>「する」 「しない」を選ぶ</p>
	帰り道のルート探索を自動で行う	<p>自車が目的地に近づくと、自動的に帰り道のルートを探査する。(自動帰路探索)</p>	<p>探索案内設定 を選ぶ</p>	<p>探索モード を選ぶ</p> <p>自動帰路探索 を選ぶ</p>	<p>「する」 「しない」を選ぶ</p>
	案内モードを設定する	<p>分岐点までの距離と曲がる方向を音声案内するとき、その交差点名や高速道路の方面名なども案内する。</p>	<p>探索案内設定 を選ぶ</p>	<p>探索モード を選ぶ</p> <p>案内モード を選ぶ</p>	<p>「詳細案内モード」 「通常案内モード」を選ぶ</p>
	ルートに戻る自動探索を設定する (☞70ページ)	<p>ルートからはずれた場合、もとのルートに戻るルートを探査する。(オートリルート)</p>	<p>探索案内設定 を選ぶ</p>	<p>探索モード を選ぶ</p> <p>案内モード を選ぶ</p> <p>オートリルート を選ぶ</p>	<p>「する」 「しない」を選ぶ</p>
	3Dレーンガイドを設定する (☞36ページ)	<p>3Dレーンガイドを表示する。</p>	<p>探索案内設定 を選ぶ</p>	<p>探索モード を選ぶ</p> <p>案内モード を選ぶ</p> <p>オートリルート を選ぶ</p> <p>3Dレーンガイド を選ぶ</p>	<p>「表示する」 「表示しない」を選ぶ</p>
	ルートスクロールを設定する (☞72ページ)	<p>ルート案内中、「ジョイスティック」を上下方向に倒すとルートに沿って画面をスクロールし、ルートを確認できる。</p>	<p>探索案内設定 を選ぶ</p>	<p>探索モード を選ぶ</p> <p>案内モード を選ぶ</p> <p>オートリルート を選ぶ</p> <p>3Dレーンガイド を選ぶ</p> <p>ルートスクロール を選ぶ</p>	<p>「する」 「しない」を選ぶ</p>
	残距離表示を設定する (☞43ページ)	<p>残りの距離と到着予想時刻を「目的地まで」か「経由地まで」にするかを設定する。</p>	<p>探索案内設定 を選ぶ</p>	<p>探索モード を選ぶ</p> <p>案内モード を選ぶ</p> <p>オートリルート を選ぶ</p> <p>3Dレーンガイド を選ぶ</p> <p>ルートスクロール を選ぶ</p> <p>残距離表示 を選ぶ</p>	<p>「目的地」 「経由地」を選ぶ</p>
	ドライブスポットガイドを表示する (☞43ページ)	<p>画像データを持つ3Dランドマークに近づくと自動的にその写真を表示する。</p>	<p>探索案内設定 を選ぶ</p>	<p>探索モード を選ぶ</p> <p>案内モード を選ぶ</p> <p>オートリルート を選ぶ</p> <p>3Dレーンガイド を選ぶ</p> <p>ルートスクロール を選ぶ</p> <p>残距離表示 を選ぶ</p> <p>ドライブスポットガイド を選ぶ</p>	<p>「自動表示する」 「自動表示しない」を選ぶ</p>
	到着予想時刻の計算方法を設定する	<p>到着予想時刻を算出する方法(自動/手動)を選ぶ。手動を選んだ場合には、到着予想時刻を算出する際に基準となる平均車速(高速道・一般道)を入力する。</p>	<p>探索案内設定 を選ぶ</p>	<p>探索モード を選ぶ</p> <p>案内モード を選ぶ</p> <p>オートリルート を選ぶ</p> <p>3Dレーンガイド を選ぶ</p> <p>ルートスクロール を選ぶ</p> <p>残距離表示 を選ぶ</p> <p>ドライブスポットガイド を選ぶ</p> <p>到着予想時刻 を選ぶ</p>	<p>「自動」 「手動」を選ぶ</p>
	方面看板を表示する (☞37ページ)	<p>一般道でのルート案内中、方面看板を表示する。</p>	<p>探索案内設定 を選ぶ</p>	<p>探索モード を選ぶ</p> <p>案内モード を選ぶ</p> <p>オートリルート を選ぶ</p> <p>3Dレーンガイド を選ぶ</p> <p>ルートスクロール を選ぶ</p> <p>残距離表示 を選ぶ</p> <p>ドライブスポットガイド を選ぶ</p> <p>到着予想時刻 を選ぶ</p> <p>方面看板 を選ぶ</p>	<p>「表示する」 「表示しない」を選ぶ</p>
レーン看板を表示する (☞37ページ)	<p>一般道でのルート案内中、レーン看板を表示する。</p>	<p>探索案内設定 を選ぶ</p>	<p>探索モード を選ぶ</p> <p>案内モード を選ぶ</p> <p>オートリルート を選ぶ</p> <p>3Dレーンガイド を選ぶ</p> <p>ルートスクロール を選ぶ</p> <p>残距離表示 を選ぶ</p> <p>ドライブスポットガイド を選ぶ</p> <p>到着予想時刻 を選ぶ</p> <p>方面看板 を選ぶ</p> <p>レーン看板 を選ぶ</p>	<p>「表示する」 「表示しない」を選ぶ</p>	

利用に応じた設定に変える(探索・案内に関する設定) ユーザー設定