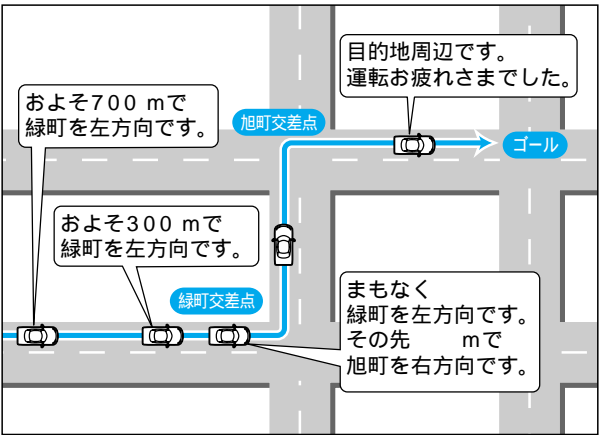


走行中の案内について

ルート案内中の音声案内

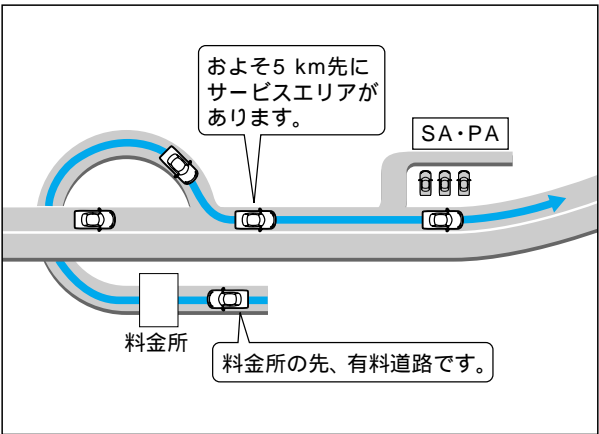
一般道路走行中は...



高速道路走行中は...

高速料金案内
都市間高速、都市高速、主要有料道路で
通行料金を表示し、音声案内します。

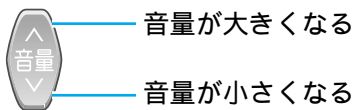
高速道路出口案内
高速道路出口に近づくと音声案内します。



リクエスト音声案内

ルート案内中に「現在地」を押すと、次の分岐点や到着予想時刻などを音声案内します。

音声が聞き取りにくいときは
音量を調整してください。



FM VICSを受信すると

VICS (ビックス)の情報

FM多重でVICSの道路交通情報を受信すると、自動的に渋滞・規制情報（レベル3）が画面上に表示されます。

自動的に表示しないようにも設定できます。（「操作編：利用に応じた設定に変わる」）

地図表示情報（レベル3）

道路上の規制は、マークで表示されます。

マークの例

マーク	規制内容	マーク	規制内容
🚫	進入禁止	🚧	事故
🚦	車線規制	🚧	工事



渋滞は、矢印の色で表示されます。

矢印の色の例

表示	渋滞度	内容
赤色 (点滅)	渋滞	交通の流れが非常に悪い状態
橙色	混雑	交通の流れがやや悪い状態
緑色	渋滞なし	交通の流れが良い状態
灰色	不明	交通の流れがわからない状態

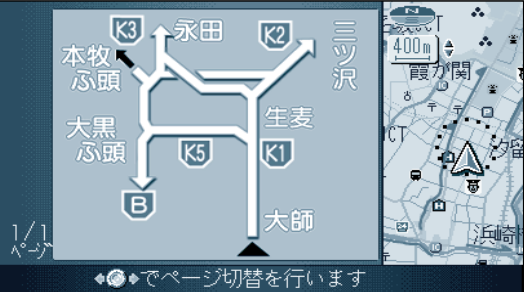
文字情報（レベル1）



お知らせ

電波ビーコン/光ビーコンからのVICS情報（レベル1、レベル2）を受信するには、別売のVICSビーコン受信機・自立航法ユニット（CY-TBG100D）が必要です。付属のTV・FM多重用アンテナは、簡易アンテナです。FM多重の受信状態がよくない場合は、別売のダイバーシティアンテナ（CL-T70D/CL-T80D）をご利用ください。

図形情報（レベル2）



ルートを作る

FM VICSを受信すると
走行中の案内について