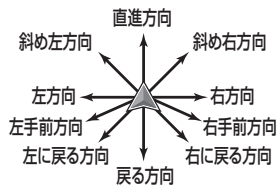


# ルート音声案内について

音声案内の「太字の下線」部は、走行するルートによって案内が異なります。

## 音声分岐案内

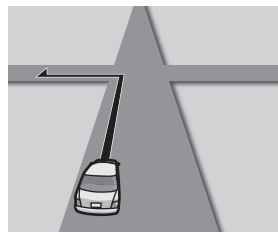
10方向で案内します。



- 分岐方向をわかりやすくするため、実際に走行する方向とは異なる案内をする場合があります。例：ルートの分岐がY字でゆるやかに右に曲がる場合(右図)、「左方向」または「直進方向」と案内されます。
- 走行する速度によっては、一部音声案内が行われない場合があります。



## 一般道路走行中は



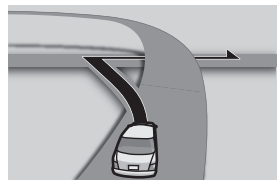
### ■ 交差点に近づくとき

およそ**300 m**先、**大手町**を**左方向**です。

まもなく、**左方向**です。

**左方向**です。

- 細街路でも交差点で音声分岐案内されます。
- 自動音声案内する/しないの設定→P.159

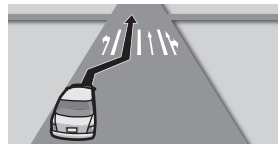


### ■ 立体交差点では

およそ**300 m**先、**大手町**を**斜め左方向**です。

まもなく、**斜め左方向**です。

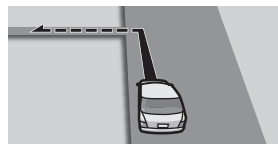
- 自動音声案内する/しないの設定→P.159



### ■ レーンのある道路では

この先、**左折専用レーン**があります。

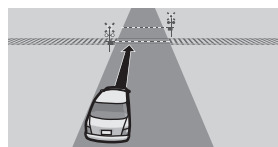
- レーン警告する/しないの設定→P.159



### ■ 狭い道に入るときは

およそ**300 m**先、**左方向**です。  
この先、狭い道に入ります。

- 自動音声案内する/しないの設定→P.159



### ■ 踏切付近では

この先、踏切です。

- 踏切警告する/しないの設定→P.159

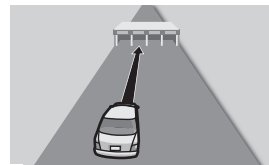
## カーブに近づくとき



この先、カーブがあります。

- カーブ警告する/しないの設定→P.159

## 高速道路・有料道路走行中は



### ■ 料金所付近では

この先、料金所です。  
**料金は、700円**です。

- 料金(目安)は、車両情報(P.20)に基づいて案内されます。
- 料金案内する/しないの設定→P.159

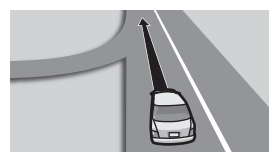


### ■ 分岐地点に近づくとき

およそ**2 km**先、**左方向、外苑出口**です。

まもなく、**左方向**です。

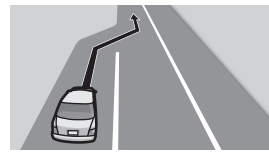
- 自動音声案内する/しないの設定→P.159



### ■ 合流地点に近づくとき

この先、**左から**の合流があります。

- 合流警告する/しないの設定→P.159



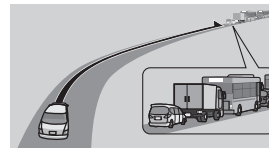
### ■ レーンのある道路では

この先、**左側車線**が減少します。

- レーン警告する/しないの設定→P.159

## 前方が渋滞していたら (VICS 渋滞・規制音声案内)

ルート上の渋滞や交通規制などのVICS情報が案内されます。(前方約10 km以内)

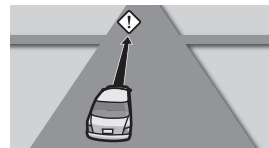


およそ、**2 km**先、**渋滞**があります。

- 再度渋滞規制音声案内を聞くには、VICSマークをタッチしてください。
- VICS渋滞・規制音声自動発声する/しないの設定→P.159

## 事故多発地点案内

事故多発地点の手前<sup>\*1</sup>で音声案内し、注意を促します。

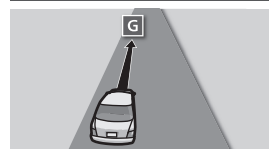


この先、**事故多発地点**です。  
ご注意ください。

- 事故多発地点案内する/しないの設定→P.159

<sup>\*</sup>1 一般道路：約100 m手前  
有料道路：約200 m手前

## 経由地・目的地に近づくとき



目的地周辺です。

- 経由地に到着した場合でも、「目的地周辺です。」と音声案内します。
- 自動音声案内する/しないの設定→P.159