走行軌跡を表示する

走行軌跡の記録を開始するには

1 ナビ設定画面(P.16)から 表示 を選ぶ

2 表示設定画面から走行軌跡の 記録スタート を選ぶ

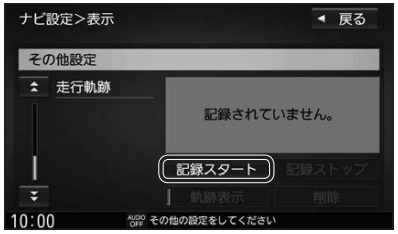

- 走行軌跡が表示されます。
- 走行軌跡の記録を開始します。

走行軌跡の記録を停止するには

表示設定画面(上記)から走行軌跡の 記録ストップ を選ぶ

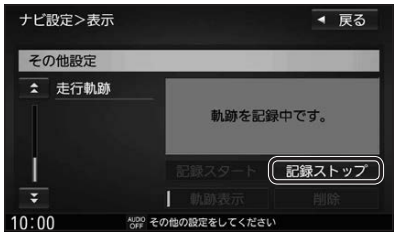

- 走行軌跡の記録を停止します。

走行軌跡の表示/非表示を切り換える

走行軌跡の記録が停止した状態で、表示設定画面(左記)から走行軌跡の 軌跡表示 を選ぶ

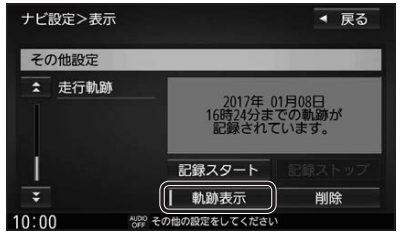

- 選ぶごとに表示/非表示が切り換わります。

走行軌跡の記録を削除するには

1 走行軌跡の記録が停止した状態で、表示設定画面(左記)から走行軌跡の 削除 を選ぶ

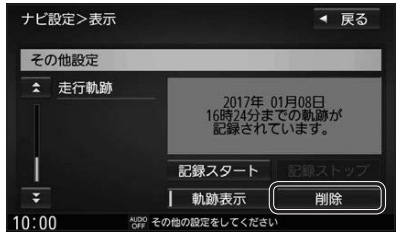

2 はい を選ぶ

- 走行軌跡の情報が削除されます。

お知らせ

- 走行軌跡が記録されていないときは、軌跡表示 を選べません。そのときは、走行軌跡の記録を開始してください。
- 走行軌跡は500 kmまで記録できます。500 kmを超えると、古いものから削除されます。
- 走行軌跡を非表示にしても、走行軌跡の記録は残ります。走行軌跡の記録を削除するには、表示設定画面から走行軌跡の 削除 を選んでください。
- 走行軌跡の記録中は非表示にしたり、記録を削除できません。非表示にしたり削除する際には、走行軌跡の記録を停止してください。

表示するランドマークを選ぶ

最大300件選択できます。

1 ナビ設定画面(P.16)から 表示 を選ぶ

2 表示設定画面からランドマークの 設定する を選ぶ

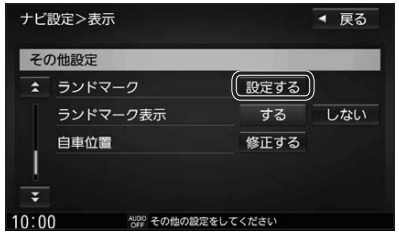

3 表示したいランドマークを選ぶ

- リストに▶が表示された項目は、さらに詳細に選ぶことができます。
- 全解除: 選択をすべて解除
- 全選択: すべての項目を選択

ランドマークを表示する

表示設定画面(上記)から ランドマーク表示 する を選ぶ

- ランドマークが表示されます。
  [お買い上げ時の設定:する]

ランドマークを消去するには

表示設定画面(上記)から ランドマーク表示 しない を選ぶ

- ランドマークが消去されます。

地点メニューから操作する

地点メニューから、目的地・経由地・出発地・登録地などを設定したり、施設の詳細情報を見ることができます。

地図モード画面(P.38)から 設定 を選ぶ

- 地点メニューが表示されます。

- ここに行く
  カーソルの地点を目的地に設定して、ルート探索を開始する
- 5ルート
  カーソルの地点を目的地に設定して、異なる条件で5ルートを探索する
- 立寄る(ルート案内中のみ)
  カーソルの位置を経由地に設定して、ルート探索を開始する
- 地点登録
  カーソルの地点を登録地として登録する
- 地点編集
  (カーソルの地点が登録地の場合のみ)
  登録地詳細画面を表示する
- 施設詳細
  施設の詳細情報が表示される
  (情報がある場合のみ)
- テナント情報
  施設のテナント情報が表示される
  (市街地図でテナント情報のある地点にカーソルを合わせて地点メニューを表示させた場合のみ)
- 周辺検索
  カーソルの周辺の施設を検索する
  周辺検索のしかた→P.55
- 閉じる
  地図モード画面を表示する

お知らせ

- 表示されるタッチキーは、状況によって異なります。