

VICS 情報を見る

文字表示型(レベル1)・図形表示型(レベル2)のVICS情報を受信すると

FM多重で受信すると

受信しても、自動的に表示されません。ただし、FM-VICSで緊急情報を受信した際は、自動的に表示されます。

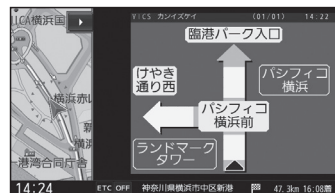
- 受信した情報を見るには→P.77

DSRC車載器で受信すると

受信すると、地図画面に自動的に一定時間(7~15秒間)*1 割り込み表示されます。

- 表示中の画面によって、割り込み表示しない場合があります。

*1 音声情報を含む場合は、それ以上の時間になることがあります。



- ▲▼ : ページ切換
- ▶ : 表示の消去
- 割り込みの設定→P.78

画像・音声情報のVICS情報を受信すると(DSRC)

地図画面に、自動的に一定時間(7~15秒間) 割り込み表示されます。

音声情報がある場合は、音声情報が再生されます。

【優先情報】:

安全運転支援情報/緊急メッセージ情報/注意警戒情報

- 落下物情報や渋滞末尾情報など注意や警戒を促すための情報が提供されます。災害発生時は停車や避難等の行動指示のための情報も提供されます。

【一般情報】:

電子標識情報/多目的情報/長文読み上げ情報/
広域文字情報/センタ・ネットワーク障害通知

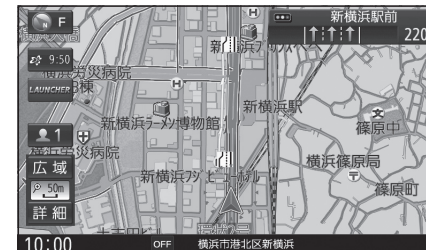
- 広域の所要時間を案内する広域道路情報や静止画による前方状況情報などが提供されます。

お知らせ

- 表示中の画面(拡大図表示など)によって、割り込み表示や音声情報再生を中断したり、表示しない場合があります。
- DSRC 割り込みする/しないの設定で一般情報の割り込み表示を設定できます。(P.78)

地図表示型(レベル3)のVICS情報を受信すると

渋滞、規制、駐車場、SA・PA情報(レベル3)を受信すると、自動的に表示されます。

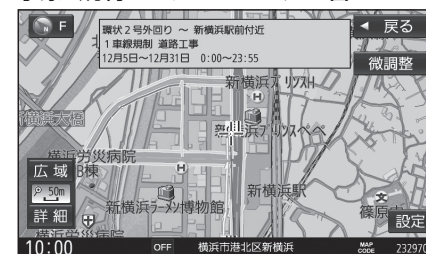


お知らせ

- 新しい情報を受信すると、情報が更新されます。
- 遠方の渋滞情報は表示されません。
- VICS表示設定→P.48
- レベル3情報の見かた→P.48~49

事象・規制マークの内容を確認する

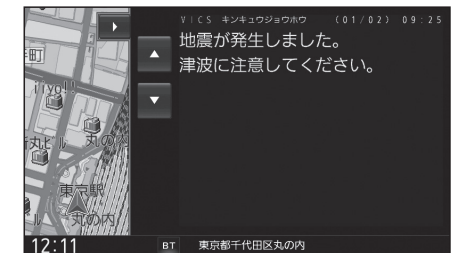
事象・規制マークにカーソルを合わせる



- 情報が表示されます。

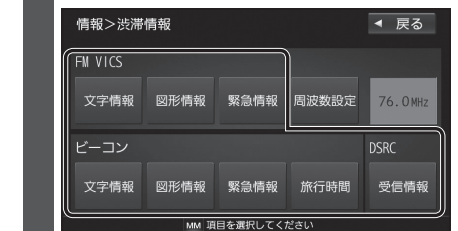
緊急情報を受信すると

受信するとただちに表示されます。

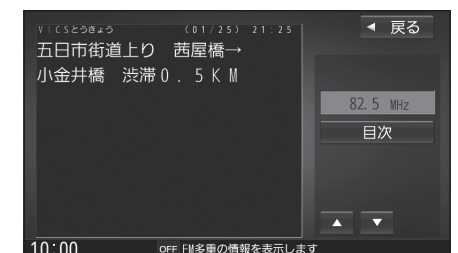


VICS 情報を見る

1 渋滞情報画面(P.75)から見たい情報を選ぶ



2 (FM-VICSの文字情報・図形情報の場合)見たい情報の番号を選ぶ



- ▲▼ : ページ切換
- 目次 : もくじを表示