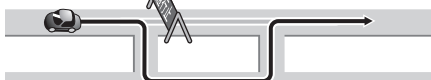


# ルート案内中に

## ルート案内中のVICs経路探索

FM-VICSの規制情報(通行止など)を受信すると、規制を考慮したルートに変更します。(FM-VICSの渋滞情報は考慮されません。)

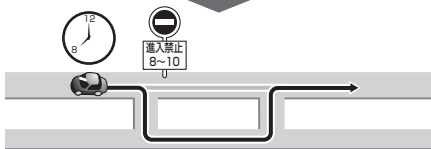
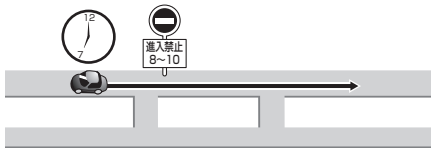


- ルートが変更されたときは、「規制情報が変わりました。」と音声案内します。
- 実際の道路状況によって、早く到着できないこともあります。

別売のVICsビーコンユニットを接続すると、電波・光ビーコンの渋滞情報や規制情報をもとに、渋滞や規制の場所を避けたルートに変更します。(DRGS:ダイナミックルートガイダンスシステム)

## ルート案内中の曜日時間規制探索

ルート上の自車位置周辺の道路の月・曜日・時間による規制を常に確認し、規制がある場合は、それを考慮したルートに変更します。



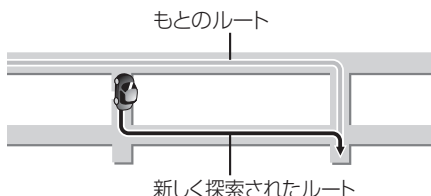
規制があっても案内することがありますので、必ず、実際の交通規制や道路標識などに従って運転してください。

### お知らせ

- 規制区間(常時進入禁止区間を含む)を通るルートを探した場合、ルート上にX(黄色)が表示されることがあります。

## ルートから外れたとき

ルートを外れても、自動的に再探索します。(オートリルート)



### お知らせ

- 一部の細街路では、オートリルートされない場合があります。
- オートリルートする/しないの設定→P.147

## ルート案内以外の音声案内

より快適なドライブのため、ルート案内以外にも、様々な音声案内でサポートします。

### ハートフル音声

状況に合わせて、日付・曜日の案内や挨拶などの音声を出力します。

例：1月1日に電源を入れた場合、「明けましておめでとうございます」と案内されます。

### 居眠り防止案内

長時間の運転中に安全運転を促すため、「長時間の運転お疲れ様です。安全運転を心掛けましょう」などの音声案内で注意を促します。

### eco運転アドバイス

エコドライブをすすめる音声案内を約1週間に一度の割合で出力します。

例：「発進時は、おだやかにアクセルを踏んでゆっくりと走り出しましょう。」

### お知らせ

- ハートフル音声・居眠り防止案内・eco運転アドバイスする/しないの設定→P.146

## 現在地・交差点の音声案内を聞く

### ルート案内中に、「現在地」を押す



- 現在地の名称を表示して、次の分岐交差点などが案内されます。

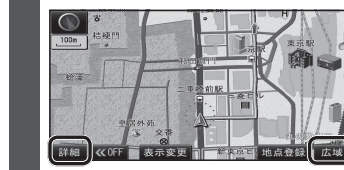
### お知らせ

- 現在地の名称は、付近の地名や道路名称、道路番号などで表示されます。また、市区町村の境界付近では、隣の市区町村が現在地として表示される場合があります。

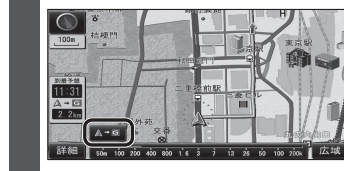
## 目的地までの地図を表示する

ルートが設定されている場合に、現在地から次の目的地までの地図を適切な縮尺で表示します。

### 1 詳細/広域を選ぶ



### 2 A→Bを選ぶ



- 目的地までの地図が表示されます。

### お知らせ

- 走行中は操作できません。
- 市街地図(P.26)では表示されません。


## 到着予想時刻表示を切り換える

経由地が設定されている場合は、目的地または各経由地までの到着予想時刻表示/残距離表示に切り換えることができます。

### 1 到着予想時刻表示を選ぶ



### 2 表示させたい目的地・経由地を選ぶ



- 選んだ地点の到着予想時刻表示に切り換わります。

### お知らせ

- 経由地がひとつしか設定されていない場合は、選ぶごとに目的地と経由地までの到着予想時刻表示/残距離表示が切り換わります。
- 探索結果画面(P.54)・全ルート図(P.62)からも、到着予想時刻表示/残距離表示を切り換えられます。