



品番 **CA-SDL134DS**
CA-SDL136DS
CA-SDL137DS

海賊版・再生品は、平成22年1月の改正著作権法の施行により、オークション市場などでの販売のみならず、出品そのものも違法となり懲役または罰金の対象となっています。オークションなどの個人間の売買品につきましては、当社は品質・性能・機能に責任を負いかねます。

パナソニック お客様ご相談センター

電話  **0120-50-8729**
※ 携帯電話・PHSからもご利用になれます。

■ 上記番号がご利用いただけない場合
045-929-0511
※ 通話料は、お客様のご負担となります。

受付：9:00～18:30 (365日)

FAX **045-938-1573**
※ 通信料は、お客様のご負担となります。

受付：9:00～18:30
(土・日・祝日・当社休日を除く)

- ご使用の回線 (IP電話やひかり電話など) によっては、回線の混雑時に数分で切れる場合があります。
- 上記の内容は、予告なく変更する場合があります。ご了承ください。

パナソニック株式会社

オートモーティブシステムズ社

〒224-8520 横浜市都筑区池辺町4261番地

対応機種

- CA-SDL134DS
CN-SG500D CN-SG500L
- CA-SDL136DS
CN-MH01L
- CA-SDL137DS
CN-SG510D CN-SG510L



ご使用前に、「安全上のご注意」(P.3)を必ずお読みください。

このたびは、パナソニック製品をお買い上げいただき、まことにありがとうございます。

- 本説明書およびナビゲーションの説明書をよくお読みのうえ、正しく安全にお使いください。
- この説明書は大切に保管してください。

もくじ

はじめに	2
安全上のご注意	2
はじめに	3
歩行ナビ	
探索結果画面から確認・設定する	6
● 探索結果画面について	6
● 経由地・目的地を編集する	6
● 探索条件を変更する	8
再探索する	9
● 探索条件を変更して再探索する	9
ルート案内について	9
● 分岐案内表示	9
● 案内ポイントマーク	9
● オートリルート	9
● ハートフル音声	9
● ルート音声案内	10
ガイドブック	
旅先でガイドブックを利用する (寄り道コンシェルジュ)	12
● おすすめの施設を表示する(おまかせ案内)	12
● おすすめの施設をジャンルで探す	13
旅行プランを立てる	14
ガイドブックについて	14


カメラ	
カメラで街並みの情報を見る (街並みスコープ)	15
● ルート案内中の街並みスコープ	15
その他の仕様	
利用に応じた設定に変える	16
● 歩行ナビ時のルート探索・案内の設定 (おでかけウォーク設定)	16
● 「自動デモ起動」設定	16
● 「省電力モード時の自動電源OFF」設定	17
● システムの初期化	17
ランドマークセレクト	17
用語の変更について	17
必要なときに	
歩行モードの ルート探索・ルート案内について	18
地図データベースについて	19
● 市街地図の収録エリア	20
ジャンル一覧表	22
● 周辺ジャンル一覧表	22
● 主要施設一覧表	23

安全上のご注意


必ずお守りください

人への危害、財産の損害を防止するため、必ずお守りいただくことを説明しています。

■ 誤った使い方をしたときに生じる危害や損害の程度を説明しています。


 **警告** 「死亡や重傷を負うおそれがある内容」です。

■ お守りいただく内容を次の図記号で説明しています。


 してはいけない内容です。

 実行しなければならない内容です。

警告

 **運転中や歩行中に操作したり、画像や表示を注視しない**
交通事故やけがの原因となります。
車載時は、必ず安全な場所に停車してご使用ください。
歩行時は、必ず安全な場所に立ち止まってご使用ください。

乳幼児の手の届くところに置かない
誤って、飲み込むおそれがあります。万一飲み込んだと思われるときは、すぐに医師にご相談ください。

 **ルート案内中でも、常に、実際の交通規制に従う**
交通事故の原因となります。

はじめに

内容物の確認

万一、不備な点がございましたら、年度更新の依頼先へお申し付けください。

- 年度更新版地図microSDHCカード(2013年度版) <本体に挿入済み> ● 取扱説明書(本書)

本書の読みかた

- この説明書は、バージョンアップを行うことにより追加・更新される内容についてのみ説明しています。基本的な操作方法などは、ナビゲーションの説明書をご覧ください。
- イラストはイメージであり、実際と異なる場合があります。

■ CN-SG500D/L

過去にバージョンアップをしていない場合、地図の更新と新機能の追加が行われます。
過去にバージョンアップをしている場合、地図の更新のみ行われます。
(機能の追加・変更・削除はありません。)

■ CN-SG510D/L、CN-MH01L

地図の更新のみ行われます。
(機能の追加・変更・削除はありません。)

はじめに

特長

地図データベースを更新

2012年度の索引情報を収録

- 2012年1月版のタウンページのデータに更新
- 2012年2月版のハローページのデータに更新
- 2012年5月版のトヨタマップマスター住所索引データに更新

高速・有料道路情報は2012年4月14日開通分まで対応(新東名高速道路収録)

2012年3月現在の市町村合併、および熊本市政令指定都市化に対応

歩行モードを強化 **CN-SG500D/L**

歩行者用の詳細地図を収録

- 歩行者用の地図データが収録されているので、階段やスロープなどを地図上に表示し、快適なルートを案内してくれます。
- バス停や地下鉄出入り口、トイレなど歩行者が利用する施設も分かりやすく表示します。
- 公園を通るルートも探索できます。

歩行に適した条件でルートを探索

- 時間や距離、道路勾配などを考慮し、歩行者用のルートとして標準的なルートを探索します。
- 歩きやすさ・屋根のある道・にぎやかな場所などを優先して通るルートを探索できます。
- カロリーをより消費するルートを探索できます。
- ルート案内中に、条件を変更して再探索できます。

ルート案内を強化

- 歩行モード時も音声案内されます。
- ルート上の、階段・エスカレーター・エレベーター・歩道橋・スロープ・無料渡船場の地点が案内ポイントマークで表示されます。
- 次の分岐点の情報(分岐方向、階段、経由地など)がマークで表示されます。
- 歩行モード時も、オートリルートされます。

新機能「寄り道コンシェルジュ」

- 現在地周辺のおすすめの施設を自動的に地図に表示できます。

ガイドブック機能を強化

- 自宅を出発地にして旅行プランを立てる際の操作性が向上しました。

街並みスコープを強化 **CN-SG500D/L**

街並みスコープにルート案内機能を追加

- ルート案内中は、街並みスコープを通して見る映像に、進行方向の矢印、分岐案内、残距離、到着予想時刻などが表示されます。

メモリーカードの取り扱い

- 裏面の端子部を手や金属で触れたり、汚したりしないでください。
- シールやラベルを貼り付けしないでください。
- 強い衝撃を与える、曲げる、落とす、水に濡らすなどしないでください。
- 保管するときは、必ずケースに収納してください。

ご使用の前に

- 本製品は、CN-SG500D/L、CN-SG510D/L、CN-MH01L専用です。
- 本製品でバージョンアップできるナビゲーションは、1台のみです。他のmicroSDHCカードにデータをコピーしても使用できません。複数のカーナビゲーションをバージョンアップする場合には、台数分お買い求めください。
- バージョンアップ後は、バージョンダウンできません。今までご使用されていた地図データ(地図microSDHCカード)は使用できません。フォーマットして、通常のmicroSDHCカードとしてご使用いただけます。
- バージョンアップを行うと、オンルートスクロール、ランドマークセレクト^{*1}、ガイドブックの並替え(新着・最近使用・回数)^{*2}がお買い上げ時の設定(初期設定)に戻ります。上記以外の設定や登録ポイント・迂回メモリー・目的地履歴などは保持されます。
- バージョンアップを行うと、ナビゲーションのお買い上げ時に収録されていたガイドブックに登録された付箋ポイントが消去されます。^{*2}
- ガイドブックは年度更新されません。年度更新版ガイドブックは、当社サイトにてダウンロード販売しております。詳しくは下記のサイトをご覧ください。
URL: <http://panasonic.jp/navi/>

^{*1} ランドマークワンタッチセレクトジャンル(CN-SG500D/Lを一度もバージョンアップしていないときの呼称は「ランドマーク走行中呼出ジャンル」、選択中のランドマークが初期設定に戻ります。

^{*2} CN-SG500D/Lを初めてバージョンアップしたときのみ。

免責事項について

- この地図データは、調査・作成時期などの都合で、現状のものとは異なる場合があります。また、その後の道路の変更、施設・住所の移転、住所表示の変更があった部分については、現状のものとは異なる場合があります。
- この地図データは、災害の影響による道路状況や施設情報等の変化については反映されていない場合があります。
- このmicroSDHCカードの内容を無断で複製、複写または変更することを禁止します。
- この地図データを業務用には使用することはできません。
- この地図データがお客様の特定の目的に適合することを当社は保証するものではありません。
- この地図データの内容は予告なく変更することがあります。
- この地図データの誤字・脱字・位置ずれなどの表記または内容の誤りに対して、取り替え、代金の返却はいたしかねます。
- この地図データにより、お客様にいかなる損害が発生したとしても、当社は一切の責任を負いかねます。
- 次の場合、補償はできません。
 - ・バージョンアップ時にナビゲーションに登録されていた情報(登録ポイントなど)が変化・消失した場合
 - ・地図データの更新で道路や地形に変化のあった地域に関連するルートや地点のデータが消失した場合

大切な情報は、万一に備えてメモなどをとっておくことをおすすめします。

商標について

- microSDHCロゴはSD-3C,LLCの商標です。
- 本製品の説明書に記載されている各種名称、会社名、商品名などは、各社の登録商標または商標です。
- 各社の商標および製品商標に対しては特に注記のない場合でも、当社はこれを十分尊重いたします。