

## 取扱説明書

2015年度版 地図microSDHCカード  
MP100・200・500・700/SP300・500・700シリーズ用



## 品番 CA-SDL152D

### 対応機種

CN-MP100D/DL	CN-MP150D/DL
CN-MP180D/DL/DUA	CN-MP200D/DL
CN-MP250D/DL	CN-MP500D/VD
CN-MP700D/VD	CN-SP300L
CN-SP500L/VL	CN-SP700L/VL



このたびは、パナソニック製品をお買い上げいただき、まことにありがとうございます。

- 本説明書およびナビゲーションの説明書をよくお読みのうえ、正しく安全にお使いください。
- ご使用前に「安全上のご注意」(裏面)を必ずお読みください。
- この説明書は大切に保管してください。

### 内容物の確認

万一、不備な点がございましたら、お買い上げの販売店へお申し付けください。

- 年度更新版地図microSDHCカード(2015年度版)
- 取扱説明書(本書)

### 本書の読みかた

- この説明書は、バージョンアップを行うことにより追加・更新される内容についてのみ説明しています。基本的な操作方法などは、ナビゲーションの説明書をご覧ください。
- 本書では、今まで一度もバージョンアップを行ったことのない方に対しても説明していますので、過去にバージョンアップを行った場合は、本書に記載されている新機能がすでに搭載されている場合があります。
- 機種によって内容が異なる場合には、下記のようなアイコンで区分しています。  
(例) **200** : CN-MP200D/DLのみ
- イラストはイメージであり、実際と異なる場合があります。

### 主な更新内容

#### 地図データベースを更新

- 2014年度の索引情報を収録\*1
- 高速・有料道路情報は2014年3月開通分まで対応\*2  
・上記以外で開通を対応した区間:  
首都圏中央連絡自動車道(圏央道).....相模原愛川～高尾山  
阪神高速12号守口線.....守口JCT
- 2014年3月現在の市町村合併に対応

\*1 2014年1月版のタウンページ、2014年3月版のハローページのデータに更新  
2014年5月版のトヨタマップマスター住所索引データに更新

\*2 案内される金額は、2014年4月現在の現金払いの料金です。

海賊版・再生品は、平成22年1月の改正著作権法の施行により、オークション市場などでの販売のみならず、出品そのものも違法となり懲役または罰金の対象となっています。オークションなどの個人間の売買品につきましては、当社は品質・性能・機能に責任を負いかねます。

### パナソニック お客様ご相談センター

電話 **0120-50-8729**  
※ 携帯電話・PHSからもご利用になれます。  
 ■ 上記番号がご利用いただけない場合  
**045-929-0511**  
※ 通話料は、お客様のご負担となります。  
 受付：9:00～18:30 (365日)

FAX **045-938-1573**  
※ 通信料は、お客様のご負担となります。  
 受付：9:00～18:30  
(土・祝日・当社休日を除く)

- ご使用の回線(IP電話やひかり電話など)によっては、回線の混雑時に数分で切れる場合があります。
- 上記の内容は、予告なく変更する場合があります。ご了承ください。

パナソニック株式会社  
 オートモーティブ & インダストリアルシステムズ社  
 〒224-8520 横浜市都筑区池辺町4261番地

## ご使用前に

- 本製品は、CN-MP100D/DL、CN-MP150D/DL、CN-MP180D/DL/DUA、CN-MP200D/DL、CN-MP250D/DL、CN-MP500D/VD、CN-MP700D/VD、CN-SP300L、CN-SP500L/VL、CN-SP700L/VL専用です。
  - 本製品でバージョンアップできるナビゲーションは、1台のみです。複数のナビゲーションをバージョンアップする場合には、台数分お買い求めください。他のmicroSDHCカードにデータをコピーしても使用できません。
  - バージョンアップ後は、バージョンダウンできません。今まで使用されていた地図データ(地図microSDHCカード)は使用できません。フォーマットして、通常のmicroSDHCカードとしてご使用いただけます。
  - バージョンアップを行うと、オンルートスクロールとランドマークセレクト\*がお買い上げ時の設定(初期設定)に戻ります。
    - ・バージョンアップを行う前に、メモをとるなどしてください。
    - ・上記以外の設定や登録ポイント・迂回メモリー・目的地履歴などは保持されます。
- \* ランドマーク走行中呼出ジャンル、選択中のランドマークが初期設定に戻ります。

## メモリーカードの取り扱い


- 裏面の端子部を手や金属で触れたり、汚したりしないでください。
- シールやラベルを貼り付けしないでください。
- 強い衝撃を与える、曲げる、落とす、水に濡らすなどしないでください。
- 保管するときは、必ずケースに収納してください。

## 免責事項について

- このmicroSDHCカードの内容を無断で複製、複写または変更することを禁止します。
- お客様の複製、複写または変更による損害に関して、当社は一切の責任を負いかねます。
- この地図データは、調査・作成時期などの都合で、現状のものと異なる場合があります。また、その後の道路の変更、施設・住所の移転、住所表示の変更があった部分については、現状のものと異なる場合があります。
- この地図データは、災害の影響による道路状況や施設情報等の変化については反映されていない場合があります。
- この地図データを業務用には使用することはできません。
- この地図データがお客様の特定の目的に適合することを当社は保証するものではありません。
- この地図データの内容は予告なく変更することがあります。
- この地図データの誤字・脱字・位置ずれなどの表記または内容の誤りに対して、取り替え、代金の返却はいたしかねます。
- この地図データにより、お客様にいかなる損害が発生したとしても、当社は一切の責任を負いかねます。
- 次の場合、補償はできません。
  - ・バージョンアップ時にナビゲーションに登録されていた情報(登録ポイントなど)が変化・消失した場合
  - ・地図データの更新で道路や地形に変化のあった地域に関連するルートや地点のデータが消失した場合

大切な情報は、万一に備えてメモなどをとっておくことをおすすめします。

## 商標について

-  vics® は、一般財団法人道路交通情報通信システムセンターの商標です。
- microSDHCロゴはSD-3C, LLCの商標です。
- タウンページ、ハローページは、NTT東日本およびNTT西日本の商標です。
- 本製品の説明書に記載されている各種名称、会社名、商品名などは、各社の登録商標または商標です。
- 各社の商標および製品商標に対しては特に注記のない場合でも、これを十分尊重いたします。

## バージョンアップのしかた

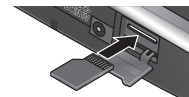
- シガーライターコードまたはACアダプターを必ず接続してバージョンアップを行ってください。途中で内蔵電池が切れると、正常にバージョンアップできず、故障の原因になります。シガーライターコードまたはACアダプターを接続していても、電池残量が少ない場合、バージョンアップが開始されません。しばらく充電してからバージョンアップを行ってください。

### 1 ナビゲーションの電源を切る

### 2 地図microSDHCカードを取り出す



### 3 年度更新版地図microSDHCカードを挿入する



- カチッと音がしないときは、一度カードを抜いて、再度差し込んでください。

### 4 ナビゲーションの電源を入れる

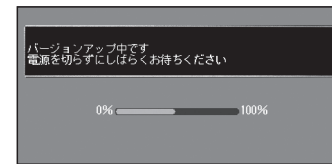
- オープニング画面表示後に再起動し、バージョンアップが完了します。

## お知らせ

- 正常に動作しない場合は、お買い上げの販売店にご相談ください。

## 再起動後に下記の画面が表示された場合

- 引き続きプログラムのバージョンアップを開始します。
- 完了するまで、年度更新版地図microSDHCカードを抜かないでください。



(約10秒)

- 自動的に再起動します。



## 再起動をタッチする

- ナビゲーションが再起動します。オープニング画面表示後に再び再起動し、バージョンアップが完了します。
- 更新前に比べて起動時間が3秒ほど遅くなりますが、故障ではありません。

## バージョンを確認する

100 150 180 200 250

1 MENU → 情報 → 車両信号を選ぶ

### 2 バージョンを確認する



- 「V 14.05.\*」と表示されていることを確認してください。( \* 印には数字が入ります。)

300 500 700

1 MENU または MENU →

情報 → 車両信号/バージョンを選ぶ

### 2 バージョンを確認する



- 「V 14.05.\*」と表示されていることを確認してください。( \* 印には数字が入ります。)

# 地図データベースについて

- いかなる形式においても著作者に無断でこの全部または一部を複製し、利用することを固く禁じます。
- この地図の作成に当たっては、(一財)日本デジタル道路地図協会発行の全国デジタル道路地図データベースを使用しました。(測量法第44条に基づく成果使用承認 13-113) ©2013 一般財団法人 日本デジタル道路地図協会 2013年3月発行データ使用
- この地図の作成に当たっては、国土地理院長の承認を得て、同院発行の20万分の1地勢図、5万分の1地形図、2万5千分の1地形図、1万分の1地形図及び数値地図50メッシュ(標高)を使用しました。(測量法第30条に基づく成果使用承認 承認番号 平25情使、第460-003号)
- この地図の作成に当たっては、国土情報整備事業の一環として国土交通省国土地理院において作成された、国土数値情報を使用しました。
- 本地図データは、(一財)日本デジタル道路地図協会、(株)ゼンリン、(株)昭文社、(株)トヨタマップマスターの地理情報に基づいて、パナソニック(株)が2014年7月に作成したものです。
- この地図に使用している交通規制データは、道路交通法および警察庁の指導に基づき全国交通安全活動推進センターが公開している交通規制情報を使用して、(株)トヨタマップマスターが作成したものを使用しています。
- この地図に使用している交通規制データは、2013年10月現在のもです。本データが現場の交通規制と違う場合は、現場の交通規制標識・標示等に従ってください。
- この地図に使用している交通規制データを無断で複製複製、加工または改変することはできません。
- この地図に使用している事故多発地点データは、警察庁および国土交通省のデータに基づき作成したものを使用しています。
- この地図に使用しているポータルネットワークデータは、国土交通省のデータに基づき作成したものを使用しています。

## ■ 高速・有料道路料金について

- 案内される金額は、現金払いの場合の料金です。割引・増税などにより実際に請求される金額とは異なる場合があります。

## ■ 公開電話番号および登録者のデータについて

**300**   **500**   **700**

- (株)トヨタマップマスターが2014年3月版ハローページ(個人・法人含む)および2014年1月版タウンページに収録の情報に基づいて作成した約2390万件のデータを使用しています。

**100**   **150**   **180**   **200**   **250**

- (株)トヨタマップマスターが2014年1月版タウンページに収録の情報に基づいて作成した約780万件のデータを使用しています。個人宅は検索できません。

## ■ 電話番号検索について

- IP電話(050-XXX)も電話番号検索の対象となりました。

© パナソニック(株) 2014

© (株)ゼンリン&(株)トヨタマップマスター&(株)昭文社 2014

# 市街地図の収録エリア

北海道	室蘭市、江別市、砂川市、北広島市、 <b>札幌市</b> 、 <b>小樽市</b> 、 <b>赤平市</b> 、 <b>夕張市</b> 、 <b>網走市</b> 、 <b>美幌市</b> 、 <b>紋別市</b> 、 <b>釧路市</b> 、 <b>石狩市</b> 、 <b>函館市</b> 、 <b>旭川市</b> 、 <b>帯広市</b> 、 <b>北見市</b> 、 <b>岩見沢市</b> 、 <b>伊達市</b> 、 <b>留萌市</b> 、 <b>苫小牧市</b> 、 <b>稚内市</b> 、 <b>芦別市</b> 、 <b>士別市</b> 、 <b>三笠市</b> 、 <b>根室市</b> 、 <b>千歳市</b> 、 <b>滝川市</b> 、 <b>歌志内市</b> 、 <b>釧路市</b> 、 <b>名寄市</b> 、 <b>登別市</b> 、 <b>恵庭市</b> 、 <b>音更町</b> 、 <b>富良野市</b> 、 <b>北ノ市</b> 、 <b>釧路町</b> 、 <b>新十津川町</b> 、 <b>南幌町</b> 、 <b>標尾町</b> 、 <b>当別町</b> 、 <b>七飯町</b> 、 <b>長沼町</b> 、 <b>鷹栖町</b> 、 <b>更紗栄町</b> 、 <b>芽室町</b>
青森	<b>田舎館村</b> 、 <b>おいらせ町</b> 、 <b>八戸市</b> 、 <b>青森市</b> 、 <b>黒石市</b> 、 <b>五所川原市</b> 、 <b>十和田市</b> 、 <b>弘前市</b> 、 <b>平川市</b> 、 <b>三沢市</b> 、 <b>むつ市</b> 、 <b>藤崎町</b> 、 <b>南部町</b> 、 <b>つがる市</b> 、 <b>六戸町</b> 、 <b>五戸町</b>
岩手	<b>矢巾町</b> 、 <b>滝沢市</b> 、 <b>奥州市</b> 、 <b>盛岡市</b> 、 <b>宮古市</b> 、 <b>大船渡市</b> 、 <b>花巻市</b> 、 <b>北上市</b> 、 <b>久慈市</b> 、 <b>遠野市</b> 、 <b>一関市</b> 、 <b>陸前高田市</b> 、 <b>釜石市</b> 、 <b>二戸市</b> 、 <b>金ヶ崎町</b> 、 <b>平泉町</b>
宮城	<b>名取市</b> 、 <b>多賀城市</b> 、 <b>岩沼市</b> 、 <b>七ヶ浜町</b> 、 <b>利府町</b> 、 <b>塩竈市</b> 、 <b>大河原町</b> 、 <b>富谷町</b> 、 <b>仙台市</b> 、 <b>東松島市</b> 、 <b>角田市</b> 、 <b>柴田町</b> 、 <b>亘理町</b> 、 <b>石巻市</b> 、 <b>大崎市</b> 、 <b>気仙沼市</b> 、 <b>白石市</b> 、 <b>松島町</b> 、 <b>色麻町</b> 、 <b>加美町</b> 、 <b>栗原市</b> 、 <b>登米市</b> 、 <b>涌谷町</b> 、 <b>大和町</b> 、 <b>村田町</b> 、 <b>大郷町</b>
秋田	秋田市、 <b>能代市</b> 、 <b>横手市</b> 、 <b>大館市</b> 、 <b>男鹿市</b> 、 <b>湯沢市</b> 、 <b>鹿角市</b> 、 <b>由利本荘市</b> 、 <b>大仙市</b> 、 <b>仙北町</b>
山形	三川町、 <b>天童市</b> 、 <b>河北町</b> 、 <b>寒河江市</b> 、 <b>中山町</b> 、 <b>山形市</b> 、 <b>米沢市</b> 、 <b>鶴岡市</b> 、 <b>酒田市</b> 、 <b>気仙沼市</b> 、 <b>上山市</b> 、 <b>村山市</b> 、 <b>長井市</b> 、 <b>東根市</b> 、 <b>尾花沢市</b> 、 <b>南陽市</b> 、 <b>山辺町</b> 、 <b>大石田町</b> 、 <b>高島町</b>
福島	<b>福島市</b> 、 <b>会津若松市</b> 、 <b>郡山市</b> 、 <b>いわき市</b> 、 <b>白河市</b> 、 <b>須賀川市</b> 、 <b>喜多方市</b> 、 <b>相馬市</b> 、 <b>二本松市</b> 、 <b>西郷村</b> 、 <b>南相馬市</b> 、 <b>伊達市</b> 、 <b>田村市</b> 、 <b>三春町</b> 、 <b>桑折町</b> 、 <b>鏡石町</b>
茨城	<b>つくばみらい市</b> 、 <b>守谷市</b> 、 <b>常総市</b> 、 <b>古河市</b> 、 <b>結城市</b> 、 <b>取手市</b> 、 <b>ひたちなか市</b> 、 <b>龍ヶ崎市</b> 、 <b>坂東市</b> 、 <b>東海村</b> 、 <b>八千代町</b> 、 <b>五霞町</b> 、 <b>境町</b> 、 <b>利根町</b> 、 <b>龍ヶ崎町</b> 、 <b>潮来市</b> 、 <b>水戸市</b> 、 <b>下妻市</b> 、 <b>つくば市</b> 、 <b>筑西市</b> 、 <b>土浦市</b> 、 <b>日立市</b> 、 <b>牛久市</b> 、 <b>大洗町</b> 、 <b>那珂市</b> 、 <b>阿見町</b> 、 <b>かすみがうら市</b> 、 <b>鹿嶋市</b> 、 <b>常陸太田市</b> 、 <b>石岡市</b> 、 <b>高萩市</b> 、 <b>北茨城市</b> 、 <b>美浦村</b> 、 <b>河内町</b> 、 <b>笠間市</b> 、 <b>小美玉市</b> 、 <b>茨城町</b>
栃木	<b>小山市</b> 、 <b>下野市</b> 、 <b>真岡市</b> 、 <b>上三川町</b> 、 <b>壬生町</b> 、 <b>野木町</b> 、 <b>宇都宮市</b> 、 <b>足利市</b> 、 <b>栃木市</b> 、 <b>鹿沼市</b> 、 <b>日光市</b> 、 <b>大田原市</b> 、 <b>矢板市</b> 、 <b>那須塩原市</b> 、 <b>佐野市</b> 、 <b>芳野町</b>
群馬	<b>伊勢崎市</b> 、 <b>太田市</b> 、 <b>館林市</b> 、 <b>玉村町</b> 、 <b>板倉町</b> 、 <b>明和町</b> 、 <b>千代田町</b> 、 <b>大泉町</b> 、 <b>邑楽町</b> 、 <b>吉岡町</b> 、 <b>富岡市</b> 、 <b>前橋市</b> 、 <b>桐生市</b> 、 <b>渋川市</b> 、 <b>高崎市</b> 、 <b>沼田市</b> 、 <b>藤岡市</b> 、 <b>安中市</b> 、 <b>みどり市</b> 、 <b>甘楽町</b> 、 <b>草津町</b> 、 <b>昭和村</b> 、 <b>中之条町</b> 、 <b>みなかみ町</b>
埼玉	<b>川越市</b> 、 <b>熊谷市</b> 、 <b>川口市</b> 、 <b>さいたま市</b> 、 <b>行田市</b> 、 <b>所沢市</b> 、 <b>加須市</b> 、 <b>東松山市</b> 、 <b>春日部市</b> 、 <b>狭山市</b> 、 <b>羽生市</b> 、 <b>鴻巣市</b> 、 <b>深谷市</b> 、 <b>上尾市</b> 、 <b>草加市</b> 、 <b>越谷市</b> 、 <b>蕨市</b> 、 <b>戸田市</b> 、 <b>入間市</b> 、 <b>朝霞市</b> 、 <b>志木市</b> 、 <b>和光市</b> 、 <b>新座市</b> 、 <b>桶川市</b> 、 <b>久喜市</b> 、 <b>北本市</b> 、 <b>八潮市</b> 、 <b>富士見市</b> 、 <b>三郷市</b> 、 <b>蓮田市</b> 、 <b>坂戸市</b> 、 <b>幸手市</b> 、 <b>鶴ヶ島市</b> 、 <b>日高市</b> 、 <b>吉川市</b> 、 <b>白岡市</b> 、 <b>伊奈町</b> 、 <b>三芳町</b> 、 <b>滑川町</b> 、 <b>川島町</b> 、 <b>吉見町</b> 、 <b>上里町</b> 、 <b>曾根町</b> 、 <b>杉戸町</b> 、 <b>松伏町</b> 、 <b>ふじみ野市</b> 、 <b>嵐山町</b> 、 <b>鳩山町</b> 、 <b>本庄市</b> 、 <b>毛呂山町</b> 、 <b>美里町</b> 、 <b>寄居町</b> 、 <b>秩父市</b> 、 <b>飯能市</b> 、 <b>神川町</b> 、 <b>小川町</b> 、 <b>横瀬町</b>
千葉	<b>千葉市</b> 、 <b>市川市</b> 、 <b>船橋市</b> 、 <b>松戸市</b> 、 <b>野田市</b> 、 <b>茂原市</b> 、 <b>佐倉市</b> 、 <b>習志野市</b> 、 <b>柏市</b> 、 <b>流山市</b> 、 <b>八千代市</b> 、 <b>我孫子市</b> 、 <b>鎌ヶ谷市</b> 、 <b>浦安市</b> 、 <b>四街道市</b> 、 <b>八街市</b> 、 <b>印西市</b> 、 <b>富里市</b> 、 <b>酒々井町</b> 、 <b>白井市</b> 、 <b>芝山町</b> 、 <b>東金市</b> 、 <b>袖ヶ浦市</b> 、 <b>長生村</b> 、 <b>栄町</b> 、 <b>館山市</b> 、 <b>木更津市</b> 、 <b>匝理市</b> 、 <b>旭市</b> 、 <b>富津市</b> 、 <b>成田市</b> 、 <b>大網白里市</b> 、 <b>山武市</b> 、 <b>銚子市</b> 、 <b>市原市</b> 、 <b>香取市</b> 、 <b>勝浦市</b> 、 <b>鴨川市</b> 、 <b>君津市</b> 、 <b>南房総市</b> 、 <b>いすみ市</b> 、 <b>白子町</b> 、 <b>横芝光町</b> 、 <b>睦沢町</b> 、 <b>長柄町</b> 、 <b>長南町</b>
東京	<b>足立区</b> 、 <b>荒川区</b> 、 <b>板橋区</b> 、 <b>江戸川区</b> 、 <b>大田区</b> 、 <b>葛飾区</b> 、 <b>北区</b> 、 <b>江東区</b> 、 <b>品川区</b> 、 <b>渋谷区</b> 、 <b>新宿区</b> 、 <b>杉並区</b> 、 <b>墨田区</b> 、 <b>世田谷区</b> 、 <b>台東区</b> 、 <b>中央区</b> 、 <b>千代田区</b> 、 <b>豊島区</b> 、 <b>中野区</b> 、 <b>練馬区</b> 、 <b>文京区</b> 、 <b>港区</b> 、 <b>目黒区</b> 、 <b>八王子市</b> 、 <b>立川市</b> 、 <b>武蔵野市</b> 、 <b>三鷹市</b> 、 <b>府中市</b> 、 <b>昭島市</b> 、 <b>調布市</b> 、 <b>町田市</b> 、 <b>小金井市</b> 、 <b>小平市</b> 、 <b>日野市</b> 、 <b>東村山市</b> 、 <b>国分寺市</b> 、 <b>国立市</b> 、 <b>西東京市</b> 、 <b>福生市</b> 、 <b>狛江市</b> 、 <b>東大和市</b> 、 <b>清瀬市</b> 、 <b>東久留米市</b> 、 <b>武蔵村山市</b> 、 <b>多摩市</b> 、 <b>稲城市</b> 、 <b>羽村市</b> 、 <b>瑞穂町</b> 、 <b>日の出町</b> 、 <b>青梅市</b> 、 <b>あきる野市</b>

神奈川	<b>横浜市</b> 、 <b>川崎市</b> 、 <b>横須賀市</b> 、 <b>平塚市</b> 、 <b>鎌倉市</b> 、 <b>藤沢市</b> 、 <b>小田原市</b> 、 <b>茅ヶ崎市</b> 、 <b>逗子市</b> 、 <b>三浦市</b> 、 <b>厚木市</b> 、 <b>大和市</b> 、 <b>伊勢原市</b> 、 <b>海老名市</b> 、 <b>座間市</b> 、 <b>綾瀬市</b> 、 <b>葉山町</b> 、 <b>寒川町</b> 、 <b>大磯町</b> 、 <b>二宮町</b> 、 <b>中井町</b> 、 <b>大井町</b> 、 <b>開成町</b> 、 <b>愛川町</b> 、 <b>真鶴町</b> 、 <b>湯河原町</b> 、 <b>箱根町</b> 、 <b>松田町</b> 、 <b>相模原市</b> 、 <b>秦野市</b> 、 <b>南足柄市</b> 、 <b>山北町</b> 、 <b>清川村</b>
新潟	<b>弥彦村</b> 、 <b>田上町</b> 、 <b>新潟市</b> 、 <b>聖籠町</b> 、 <b>燕市</b> 、 <b>見附市</b> 、 <b>長岡市</b> 、 <b>三条市</b> 、 <b>柏崎市</b> 、 <b>新潟市</b> 、 <b>小千谷市</b> 、 <b>加茂市</b> 、 <b>十日町市</b> 、 <b>村上市</b> 、 <b>糸魚川市</b> 、 <b>五泉市</b> 、 <b>上越市</b> 、 <b>阿賀野市</b> 、 <b>妙高市</b> 、 <b>湯沢町</b> 、 <b>佐渡市</b> 、 <b>刈羽村</b>
富山	<b>射水市</b> 、 <b>滑川市</b> 、 <b>高岡市</b> 、 <b>小矢部市</b> 、 <b>砺波市</b> 、 <b>舟橋村</b> 、 <b>黒部市</b> 、 <b>富山市</b> 、 <b>魚津市</b> 、 <b>氷見市</b> 、 <b>南砺市</b> 、 <b>入善町</b>
石川	<b>野々市市</b> 、 <b>川北町</b> 、 <b>内灘町</b> 、 <b>津幡町</b> 、 <b>能美市</b> 、 <b>加賀市</b> 、 <b>金沢市</b> 、 <b>かほく市</b> 、 <b>七尾市</b> 、 <b>小松市</b> 、 <b>輪島市</b> 、 <b>珠洲市</b> 、 <b>羽咋市</b> 、 <b>白山市</b> 、 <b>穴水町</b>
福井	<b>あわら市</b> 、 <b>鶴江市</b> 、 <b>坂井市</b> 、 <b>福井市</b> 、 <b>敦賀市</b> 、 <b>越前市</b> 、 <b>小浜市</b> 、 <b>大野市</b> 、 <b>勝山市</b> 、 <b>越前町</b> 、 <b>永平寺町</b>
山梨	<b>昭和町</b> 、 <b>中央市</b> 、 <b>西桂町</b> 、 <b>甲斐市</b> 、 <b>甲州市</b> 、 <b>山梨市</b> 、 <b>甲府市</b> 、 <b>富士吉田市</b> 、 <b>都留市</b> 、 <b>大月市</b> 、 <b>韮崎市</b> 、 <b>南アルプス市</b> 、 <b>笛吹市</b> 、 <b>市川三郷町</b> 、 <b>富士河口湖町</b> 、 <b>富士川町</b> 、 <b>北杜市</b> 、 <b>忍野村</b>
長野	<b>小布施町</b> 、 <b>坂城町</b> 、 <b>小諸市</b> 、 <b>千曲市</b> 、 <b>御代田町</b> 、 <b>中野市</b> 、 <b>諏訪市</b> 、 <b>軽井沢町</b> 、 <b>安曇野市</b> 、 <b>長野市</b> 、 <b>松本市</b> 、 <b>上田市</b> 、 <b>岡谷市</b> 、 <b>飯田市</b> 、 <b>須坂市</b> 、 <b>伊那市</b> 、 <b>駒ヶ根市</b> 、 <b>大町市</b> 、 <b>飯山市</b> 、 <b>茅野市</b> 、 <b>塩尻市</b> 、 <b>佐久市</b> 、 <b>下諏訪町</b> 、 <b>山形村</b> 、 <b>高山村</b> 、 <b>山ノ内町</b> 、 <b>南箕輪村</b> 、 <b>木曾町</b> 、 <b>野沢温泉村</b> 、 <b>信濃町</b> 、 <b>東御市</b> 、 <b>南木曾町</b> 、 <b>朝日町</b> 、 <b>飯綱町</b>
岐阜	<b>岐阜市</b> 、 <b>多治見市</b> 、 <b>羽島市</b> 、 <b>各務原市</b> 、 <b>瑞穂市</b> 、 <b>岐南町</b> 、 <b>笠松町</b> 、 <b>安八町</b> 、 <b>北方町</b> 、 <b>牧野町</b> 、 <b>富加町</b> 、 <b>可見市</b> 、 <b>関ヶ原町</b> 、 <b>輪之内町</b> 、 <b>美濃加茂市</b> 、 <b>土岐市</b> 、 <b>海津市</b> 、 <b>神戸町</b> 、 <b>垂井町</b> 、 <b>恵那市</b> 、 <b>大垣市</b> 、 <b>高山市</b> 、 <b>中津川市</b> 、 <b>関市</b> 、 <b>飛騨市</b> 、 <b>美濃市</b> 、 <b>瑞浪市</b> 、 <b>山県市</b> 、 <b>山辺町</b> 、 <b>養老町</b> 、 <b>郡上市</b> 、 <b>下呂市</b> 、 <b>本巣市</b> 、 <b>大野町</b> 、 <b>八百津町</b> 、 <b>御嵩町</b>
静岡	<b>清水町</b> 、 <b>函南町</b> 、 <b>熱海市</b> 、 <b>磐田市</b> 、 <b>袋井市</b> 、 <b>焼津市</b> 、 <b>三島市</b> 、 <b>伊東市</b> 、 <b>湖西市</b> 、 <b>伊豆の国市</b> 、 <b>沼津市</b> 、 <b>富士市</b> 、 <b>下田市</b> 、 <b>長泉町</b> 、 <b>藤枝市</b> 、 <b>静岡市</b> 、 <b>浜松市</b> 、 <b>富士宮市</b> 、 <b>掛川市</b> 、 <b>御殿場市</b> 、 <b>裾野市</b> 、 <b>河津町</b> 、 <b>伊豆市</b> 、 <b>島田市</b> 、 <b>森町</b> 、 <b>松崎町</b> 、 <b>西伊豆町</b> 、 <b>東伊豆町</b> 、 <b>南伊豆町</b> 、 <b>小山町</b>
愛知	<b>名古屋</b> 、 <b>豊橋市</b> 、 <b>一宮市</b> 、 <b>瀬戸市</b> 、 <b>半田市</b> 、 <b>春日井市</b> 、 <b>津島市</b> 、 <b>碧南市</b> 、 <b>刈谷市</b> 、 <b>北名古屋</b> 、 <b>安城市</b> 、 <b>西尾市</b> 、 <b>蒲郡市</b> 、 <b>大山市</b> 、 <b>常滑市</b> 、 <b>江南市</b> 、 <b>小牧市</b> 、 <b>稲沢市</b> 、 <b>東海市</b> 、 <b>大府市</b> 、 <b>知多市</b> 、 <b>知立市</b> 、 <b>尾張旭市</b> 、 <b>高浜市</b> 、 <b>岩倉市</b> 、 <b>豊明市</b> 、 <b>日進市</b> 、 <b>清須市</b> 、 <b>愛西市</b> 、 <b>弥富市</b> 、 <b>あま市</b> 、 <b>みよし市</b> 、 <b>長久手市</b> 、 <b>東郷町</b> 、 <b>墨山町</b> 、 <b>大口町</b> 、 <b>扶桑町</b> 、 <b>大治町</b> 、 <b>蟹江町</b> 、 <b>飛鳥村</b> 、 <b>阿久比町</b> 、 <b>東浦町</b> 、 <b>南知多町</b> 、 <b>美浜町</b> 、 <b>武豊町</b> 、 <b>幸田町</b> 、 <b>豊川市</b> 、 <b>岡崎市</b> 、 <b>新城市</b> 、 <b>田原市</b> 、 <b>豊田市</b>
三重	<b>四日市市</b> 、 <b>木曽岬町</b> 、 <b>東員町</b> 、 <b>朝日町</b> 、 <b>川越町</b> 、 <b>明和町</b> 、 <b>鈴鹿市</b> 、 <b>桑名市</b> 、 <b>名張市</b> 、 <b>菟野町</b> 、 <b>伊勢市</b> 、 <b>亀山市</b> 、 <b>松阪市</b> 、 <b>伊賀市</b> 、 <b>尾鷲市</b> 、 <b>鳥羽市</b> 、 <b>熊野市</b> 、 <b>いなべ市</b> 、 <b>志摩市</b> 、 <b>津市</b> 、 <b>玉城町</b> 、 <b>紀宝町</b>
滋賀	<b>近江八幡市</b> 、 <b>草津市</b> 、 <b>守山市</b> 、 <b>野洲市</b> 、 <b>栗東市</b> 、 <b>豊郷町</b> 、 <b>彦根市</b> 、 <b>大津市</b> 、 <b>米原市</b> 、 <b>愛荘町</b> 、 <b>竜王町</b> 、 <b>東近江市</b> 、 <b>多賀町</b> 、 <b>長浜市</b> 、 <b>湖南市</b> 、 <b>甲良町</b>
京都	<b>宇治市</b> 、 <b>城陽市</b> 、 <b>向日市</b> 、 <b>長岡京市</b> 、 <b>八幡市</b> 、 <b>京田辺市</b> 、 <b>大山崎町</b> 、 <b>久御山町</b> 、 <b>井手町</b> 、 <b>精華町</b> 、 <b>木津川市</b> 、 <b>宇治田原町</b> 、 <b>亀岡市</b> 、 <b>京都市</b> 、 <b>福知山市</b> 、 <b>舞鶴市</b> 、 <b>綾部市</b> 、 <b>高津市</b> 、 <b>与謝野町</b> 、 <b>笠置町</b> 、 <b>南山城村</b>
大阪	<b>大阪市</b> 、 <b>堺市</b> 、 <b>岸和田市</b> 、 <b>豊中市</b> 、 <b>池田市</b> 、 <b>吹田市</b> 、 <b>泉大津市</b> 、 <b>高槻市</b> 、 <b>貝塚市</b> 、 <b>守口市</b> 、 <b>枚方市</b> 、 <b>茨木市</b> 、 <b>八尾市</b> 、 <b>泉佐野市</b> 、 <b>富田林市</b> 、 <b>寝屋川市</b> 、 <b>河内長野市</b> 、 <b>松原市</b> 、 <b>大東市</b> 、 <b>和泉市</b> 、 <b>箕面市</b> 、 <b>柏原市</b> 、 <b>羽曳野市</b> 、 <b>門真市</b> 、 <b>摂津市</b> 、 <b>高石市</b> 、 <b>藤井寺市</b> 、 <b>東大阪市</b> 、 <b>泉南市</b> 、 <b>四條畷市</b> 、 <b>交野市</b> 、 <b>大阪狭山市</b> 、 <b>阪南市</b> 、 <b>島本町</b> 、 <b>豊能町</b> 、 <b>能勢町</b> 、 <b>忠岡町</b> 、 <b>熊取町</b> 、 <b>田尻町</b> 、 <b>岬町</b> 、 <b>太子町</b> 、 <b>河南町</b> 、 <b>千早赤阪村</b>
兵庫	<b>神戸市</b> 、 <b>尼崎市</b> 、 <b>明石市</b> 、 <b>西宮市</b> 、 <b>芦屋市</b> 、 <b>伊丹市</b> 、 <b>加古川市</b> 、 <b>宝塚市</b> 、 <b>高砂市</b> 、 <b>川西市</b> 、 <b>稲美町</b> 、 <b>播磨町</b> 、 <b>太子町</b> 、 <b>小野市</b> 、 <b>加西市</b> 、 <b>猪名川町</b> 、 <b>姫路市</b> 、 <b>相生市</b> 、 <b>赤穂市</b> 、 <b>西脇市</b> 、 <b>三木市</b> 、 <b>たつの市</b> 、 <b>加東市</b> 、 <b>洲本市</b> 、 <b>三田市</b> 、 <b>豊岡市</b> 、 <b>福崎町</b> 、 <b>朝来市</b> 、 <b>丹波市</b> 、 <b>篠山市</b> 、 <b>南あわじ市</b>

奈良	<b>大和高田市</b> 、 <b>大和郡山市</b> 、 <b>天理市</b> 、 <b>橿原市</b> 、 <b>御所市</b> 、 <b>生駒市</b> 、 <b>香芝市</b> 、 <b>葛城市</b> 、 <b>平群町</b> 、 <b>三郷町</b> 、 <b>斑鳩町</b> 、 <b>安堵町</b> 、 <b>川西町</b> 、 <b>三宅町</b> 、 <b>田原本町</b> 、 <b>上牧町</b> 、 <b>三郷町</b> 、 <b>広陵町</b> 、 <b>河合町</b> 、 <b>奈良市</b> 、 <b>桜井市</b> 、 <b>高取町</b> 、 <b>明日香村</b> 、 <b>五條市</b> 、 <b>山添村</b> 、 <b>吉野町</b> 、 <b>下市町</b>
和歌山	<b>和歌山市</b> 、 <b>岩出市</b> 、 <b>有田市</b> 、 <b>海南市</b> 、 <b>橋本市</b> 、 <b>御坊市</b> 、 <b>白浜町</b> 、 <b>田辺市</b> 、 <b>新宮市</b> 、 <b>紀美野町</b> 、 <b>紀の川市</b> 、 <b>美浜町</b> 、 <b>みなべ町</b> 、 <b>上富田町</b> 、 <b>高野町</b> 、 <b>湯浅町</b>
鳥取	<b>境港市</b> 、 <b>日吉津村</b> 、 <b>米子市</b> 、 <b>鳥取市</b> 、 <b>倉吉市</b> 、 <b>伯耆町</b> 、 <b>三朝町</b>
鳥根	<b>松江市</b> 、 <b>安来市</b> 、 <b>浜田市</b> 、 <b>出雲市</b> 、 <b>益田市</b> 、 <b>大田市</b> 、 <b>江津市</b> 、 <b>津和野町</b>
岡山	<b>玉野市</b> 、 <b>早島町</b> 、 <b>倉敷市</b> 、 <b>笠岡市</b> 、 <b>岡山市</b> 、 <b>里庄町</b> 、 <b>井原市</b> 、 <b>津山市</b> 、 <b>備前市</b> 、 <b>総社市</b> 、 <b>高梁市</b> 、 <b>新見市</b> 、 <b>瀬戸内市</b> 、 <b>赤磐市</b> 、 <b>浅口市</b> 、 <b>真庭市</b> 、 <b>安芸町</b> 、 <b>美咲町</b> 、 <b>吉備中央町</b>
広島	<b>府中町</b> 、 <b>海田町</b> 、 <b>熊野町</b> 、 <b>坂町</b> 、 <b>広島市</b> 、 <b>竹原市</b> 、 <b>福山市</b> 、 <b>呉市</b> 、 <b>東広島市</b> 、 <b>大竹市</b> 、 <b>尾道市</b> 、 <b>廿日市市</b> 、 <b>三原市</b> 、 <b>府中市</b> 、 <b>三次市</b> 、 <b>庄原市</b>
山口	<b>和木町</b> 、 <b>山陽小野田市</b> 、 <b>防府市</b> 、 <b>下松市</b> 、 <b>光市</b> 、 <b>柳井市</b> 、 <b>下関市</b> 、 <b>宇部市</b> 、 <b>山口市</b> 、 <b>萩市</b> 、 <b>長門市</b> 、 <b>美祿市</b> 、 <b>周南市</b> 、 <b>平生町</b> 、 <b>岩国市</b> 、 <b>田布施町</b>
徳島	<b>松茂町</b> 、 <b>北島町</b> 、 <b>徳島市</b> 、 <b>小松島市</b> 、 <b>藍住町</b> 、 <b>鳴門市</b> 、 <b>石井町</b> 、 <b>阿南町</b> 、 <b>佐那河内村</b> 、 <b>板野町</b>
香川	<b>坂出市</b> 、 <b>宇多津町</b> 、 <b>琴平町</b> 、 <b>善通寺市</b> 、 <b>丸亀市</b> 、 <b>高松市</b> 、 <b>さぬき市</b> 、 <b>直島町</b> 、 <b>観音寺市</b> 、 <b>東かがわ市</b> 、 <b>多度津町</b> 、 <b>三木町</b> 、 <b>まんのう町</b> 、 <b>三豊市</b> 、 <b>観音町</b>
愛媛	<b>松前町</b> 、 <b>松山市</b> 、 <b>八幡浜市</b> 、 <b>上島町</b> 、 <b>宇和島市</b> 、 <b>伊予市</b> 、 <b>今治市</b> 、 <b>新居浜市</b> 、 <b>西条市</b> 、 <b>大洲市</b> 、 <b>四国中央市</b> 、 <b>東温市</b> 、 <b>砥部町</b>
高知	<b>高知市</b> 、 <b>南国市</b> 、 <b>室戸市</b> 、 <b>安芸市</b> 、 <b>土佐市</b> 、 <b>須崎市</b> 、 <b>宿毛市</b> 、 <b>土佐清水市</b> 、 <b>四万十市</b>
福岡	<b>北九州市</b> 、 <b>福岡市</b> 、 <b>筑後市</b> 、 <b>大川市</b> 、 <b>中間市</b> 、 <b>小郡市</b> 、 <b>春日市</b> 、 <b>大野城市</b> 、 <b>古賀市</b> 、 <b>志免町</b> 、 <b>須恵町</b> 、 <b>新宮町</b> 、 <b>久山町</b> 、 <b>粕屋町</b> 、 <b>芦屋町</b> 、 <b>水巻町</b> 、 <b>遠賀町</b> 、 <b>小竹町</b> 、 <b>大木町</b> 、 <b>広川町</b> 、 <b>糸田町</b> 、 <b>大任町</b> 、 <b>吉富町</b> 、 <b>太宰府市</b> 、 <b>刈田町</b> 、 <b>大牟田市</b> 、 <b>田川市</b> 、 <b>柳川市</b> 、 <b>那珂川町</b> 、 <b>鞍手町</b> 、 <b>行橋市</b> 、 <b>飯塚市</b> 、 <b>宗像市</b> 、 <b>久留米市</b> 、 <b>直方市</b> 、 <b>筑紫野市</b> 、 <b>みやま市</b> 、 <b>宇美町</b> 、 <b>篠栗町</b> 、 <b>川崎町</b> 、 <b>福津市</b> 、 <b>糸島市</b> 、 <b>筑前町</b> 、 <b>大川町</b> 、 <b>八女市</b> 、 <b>朝倉市</b> 、 <b>豊前市</b> 、 <b>香春町</b> 、 <b>赤村</b> 、 <b>上毛町</b> 、 <b>嘉麻市</b> 、 <b>みやま町</b> 、 <b>宮若市</b> 、 <b>岡田町</b> 、 <b>桂川町</b> 、 <b>築上町</b>
佐賀	<b>鳥栖市</b> 、 <b>基山町</b> 、 <b>みやま町</b> 、 <b>上峰町</b> 、 <b>神埼市</b> 、 <b>多久市</b> 、 <b>佐賀市</b> 、 <b>唐津市</b> 、 <b>伊万里市</b> 、 <b>武雄市</b> 、 <b>鹿島市</b> 、 <b>吉野ヶ里町</b>
長崎	<b>長与町</b> 、 <b>時津町</b> 、 <b>佐世保市</b> 、 <b>大村市</b> 、 <b>長崎市</b> 、 <b>島原市</b> 、 <b>佐々町</b> 、 <b>諫早市</b> 、 <b>五島市</b> 、 <b>平戸市</b> 、 <b>松浦市</b> 、 <b>雲仙市</b> 、 <b>東彼杵町</b> 、 <b>波佐見町</b>
熊本	<b>合志市</b> 、 <b>菊陽町</b> 、 <b>嘉島町</b> 、

# ジャンル一覧

## 周辺ジャンル一覧表

ジャンル	企業名・小分類	ジャンル	企業名・小分類	
食べる・飲む	食事全て	買う・借りる(続き) 車関連施設	おもちゃ	
	レストラン		薬	
	ファミリーレストラン		化粧品	
	ファストフード		衣料品	
	うどん・そば		スポーツ用品	
	すし		靴・鞆	
	ラーメン		宝石・貴金属	
	カレー・パスタ		カメラ・時計	
	とんかつ		めがね	
	焼肉・ホルモン		電化製品	
	お好み焼		食料品	
	フランス料理		本	
	イタリア料理		CD・ビデオ	
	割ぼう・懐石		家具・インテリア	
	和食		ガラス・陶磁器	
	洋食		車全て	
	中華		ガソリンスタンド全て	
	持ち帰り弁当		出光石油	
	喫茶店		エッソ石油	
	買う・借りる		店全て	エネオス
			コンビニエンスストア全て	キグナス石油
			ココストア	コスモ石油
			サークルK	JA
サンクス		昭和シェル石油		
スーパー		ゼネラル石油		
スリーエフ		SOLATO		
セイコーマート		ホクレン		
セーブオン		三井石油		
セブンイレブン		モービル石油		
デイリーヤマザキ		駐車場		
ファミリーマート		カー用品全て		
ポプラ		イエローハット		
ミニストップ		オートアールズ		
ヤマザキショップ		オートウェーブ		
ローソン		オートボックス		
ローソンストア100		コクピット		
スーパー・		ジェームス		
ディスカウント店		タイヤ館		
デパート		モンテカルロ		
ショッピングモール		カーディーラー全て		
アウトレットモール		アウディ		
ホームセンター		アルファロメオ		
CD・ビデオレンタル		いすゞ		
レンタルショップ		キャデラック		
リサイクルショップ		クライスラー		
ケーキ・菓子・パン		ジープ		
酒		シトロエン		
		シボレー		
		ジャガー		
		スズキ		
		スバル		
		公共施設	公共全て	
		役所		
警察署				

ジャンル	企業名・小分類	
車関連施設(続き)	ダイハツ	
	トヨタ	
	レクサス	
	日産	
	UDトラックス	
	BMW	
	日野自動車	
	フィアット	
	フェラーリ	
	フォード	
	フォルクスワーゲン	
	プジョー	
	ボルシェ	
	ボルボ	
	ホンダ	
	ベントレー	
	マセラッティ	
	マツダ	
	三菱自動車	
	三菱ふそう	
	MINI	
	メルセデスベンツ	
	ヤナセ	
ランドローバー		
ランボルギーニ		
ルノー		
ロータス		
ロータスクラブ		
レンタカー		
自転車・バイク		
泊まる	ホテル・旅館	
	見る・遊ぶ	遊び全て
		旅行
		スポーツ施設
		カラオケボックス
		パチンコ店
		ゲームセンター
		教室
		動植物園
		水族館
ゴルフ場		
温泉		
スキー場		
遊園地		
キャンプ場		
公営娯楽		
劇場		

ジャンル	企業名・小分類
公共施設(続き)	図書館
	総合病院
	医療機関
	公園
	交通全て
	駅
	空港
	港
	高速IC
	有料IC
SA・PA	
道の駅	
文化施設	文化全て
	名所・旧跡
	神社
	寺
	教会
	城・城跡
	美術館
	博物館
	資料館
	ホール
その他	その他全て
	美容院・理容店
	エステティック
	クリーニング
	写真
	銀行全て
	みずほ銀行
	三井住友銀行
	りそな銀行
	三菱東京UFJ銀行
郵便局	
学校	
式場	
バリアフリートイレ	

## 主要施設一覧表

ジャンル	企業名・小分類
店	デパート
	ショッピングモール
車	アウトレットモール
	アウディ
公共施設(続き)	アルファロメオ
	いすゞ
	キャデラック
	クライスラー
	ジープ
	シトロエン
	シボレー
	ジャガー
	スズキ
	スバル
	ダイハツ
	トヨタ店
	トヨタカローラ
	トヨペット
	ネットトヨタ
	レクサス
	日産
	UDトラックス
	BMW
	日野自動車
	フィアット
	フェラーリ
	フォード
フォルクスワーゲン	
プジョー	
ボルシェ	
ボルボ	
ホンダ	
ベントレー	
マセラッティ	
マツダ	
オートザム	
三菱自動車	
三菱ふそう	
MINI	
メルセデスベンツ	
ヤナセ	
ランドローバー	
ランボルギーニ	
ルノー	
ロータス	
イエローハット	
オートアールズ	
オートウェーブ	
オートボックス	
コクピット	
ジェームス	

ジャンル	企業名・小分類
車続き	タイヤ館
	モンテカルロ
	ロータスクラブ
宿泊	ホテル
遊び	ゴルフ場
	温泉
	遊園地
	動植物園
	水族館
	スキー場
	キャンプ場
	マリナー
	競技場
	公営娯楽
公共	役所
	警察署
	病院
	公園
交通	駅
	空港
	港
	高速IC・SA・PA
	有料IC・SA・PA
	道の駅
交差点	
文化	名所・旧跡
	城・城跡
	神社・寺
	美術・博物館
他	資料館
	ホール
国際展示場	
式場	

企業名：2014年1月現在

企業名：2014年1月現在

## 市街地図表示 100 200

### 市街地図

建物の形まで、詳細に表示されます。(一部地域のみ)



3D表示に切り換えると、建物が立体的に表示されます。



### 市街地図に切り換える

ビジュアルシティマップまたはスタンダードマップを50 m縮尺で表示させ、

**市街図** をタッチする



- 市街地図が表示されます。



- 50 m縮尺の市街地図を表示中に **詳細** をタッチすると、25 m縮尺に切り換わります。

### お知らせ

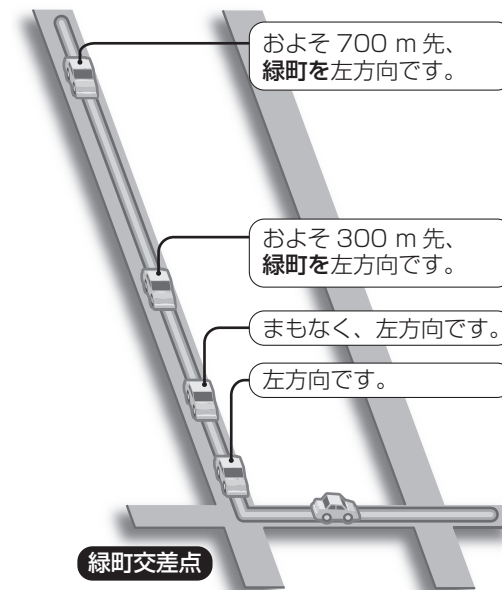
- 市街地図が収録されていない地域では、市街地図を表示できません。
- 市街地図を表示させたまま、市街地図が収録されていない地域に移動すると、自動的に50 m縮尺の広域地図に切り換わります。
- 市街地図には、ルート探索できない道路も表示されます。

### 市街地図表示を解除するには

市街地図を50 m縮尺で表示させ、**広域** をタッチする

## 交差点での音声案内 100 200

ルート案内中に、交差点に差し掛かると、交差点の名称が音声案内されるようになりました。



## 目的地方向直線表示 100 200

ルート案内中に、現在地から、次の経由地・目的地の方向が直線で表示されます。

- スクロールすると、消去されます。



### 表示する・しないを設定するには

ナビ設定画面から、目的地方向直線表示 **する** / **しない** を選ぶ

- **する**: 目的地方向直線が表示されます。(初期設定)
- **しない**: 目的地方向直線は表示されません。

## おでかけウォークとは

車を降りて、徒歩で目的地まで行く際などに使用できます。車では通れない場所においても、現在地を表示できます。

- 十分に充電してからご使用ください。

歩きながら操作をしたり、画面を注視しないでください。

## おでかけウォーク時のナビゲーションの持ちかた

GPSアンテナに指がかからないように、なるべく垂直に持つ。

GPSアンテナ(内蔵)



ストラップ(市販品)を取り付け、手首にかける。(落下防止のため)

## おでかけウォーク使用時の留意点

- ヘディングアップ時は、進行方向以外の向きを上にして表示される場合がありますが、しばらく歩くと、正しい向きで表示されます。
- 建物の中やトンネル、地下駐車場など、GPSを受信しにくい場所では、正しい現在地が表示されない場合があります。
- ルートが設定された状態でおでかけウォークを起動しても、そのルートは消去されません。
- おでかけウォーク時にルートを探索すると、車載時に設定されていたルートは消去されます。
- 経由地に到着しても目的地方向直線が次の経由地/目的地に切り換わらない場合は、再探索メニューから次の「消去」を選んで、手動で消去してください。
- おでかけウォーク時に車載用スタンドに取り付けると、車載用のナビゲーションに切り換わります。再度スタンドから取りはずして電源を入れると、おでかけウォークに切り換わります。
- 車載用スタンドに取り付けた状態では、おでかけウォークの起動/終了の切り換えはできません。
- おでかけウォークでは次のことができません。
  - ・拡大図・案内図の表示
  - ・VICS情報の表示
  - ・シミュレーション
  - ・マップマッチング
  - ・オートリルート

## おでかけウォークを起動する

1 ナビゲーションを車載用スタンドから取りはずす

2 メインメニューを表示させ、おでかけウォークを選ぶ



- おでかけウォークが起動し、現在地画面が表示されます。

目的地方向直線で、目的地の方向を確認しながら進んでください。

- 目的地は車両用のものです。施設の駐車場など、歩行で向かうには適さない場所が案内される場合があります。

歩行者マーク(現在地)



目的地の方向と直線距離

- ルートは車両用のものです。歩行者が通行できない道路や、遠回りになるルートが含まれる場合があります。
- ルート音声案内はされません。

## おでかけウォークを終了する

おでかけウォーク起動中に、メインメニューから「おでかけウォーク」を選ぶ



- おでかけウォークが終了し、現在地画面が表示されます。

準備

- 動画が保存されたSDメモリーカードを、ナビゲーションに挿入してください。

動画を再生する

1 AVメニューから、SDビデオ再生を選ぶ



- SDビデオ再生に切り換わり、再生リストが表示されます。

2 再生リストから、動画を選ぶ



- 選んだ動画の再生を開始します。



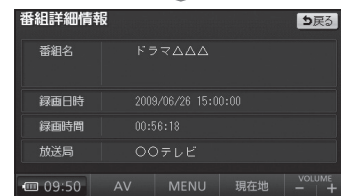
再生画面をタッチすると  
タッチキーが表示されます



動画の詳細情報を見る

情報を見たい項目の **詳細** を選ぶ

- 動画の詳細情報が表示されます。



一時停止する

**||** を選ぶ

- 画面を表示したまま、再生が一時停止されます。
- **▶** を選ぶと、再生を開始します。

再生を停止して、再生リストに戻る

**■/リスト** を選ぶ

- 再生を停止し、再生リストに戻ります。

再生位置を指定する

1 再生位置 を選ぶ

2 ▲ ▼ で、再生位置を設定する



3 再生 を選ぶ

- 指定した再生位置から再生を開始します。

分割されたビデオ動画を頭出しする

**◀◀ / ▶▶** を選ぶ

- 前/次の分割に頭出しされます。
- 分割されたビデオ動画は、正常に再生されない場合があります。

明るさを調整する

1 明るさ を選ぶ

2 明るさを調整する



- **明**: 明るくなる。
- **暗**: 暗くなる。
- 初期設定は、最も明るい状態です。
- 明るさの調整は、SDビデオ再生とワンセグが連動して変更されます。

SDビデオ再生の各種設定をする

1 設定 を選ぶ

2 各項目を設定し、完了 を選ぶ



- **音声**: 音声を選択できます。
- **二重音声**: 音声多重放送のとき、選択できます。
- **字幕**: 字幕を選択できます。

音量を調整する

**+ / -** (ボリュウム) で音量を調整する

- 調整範囲: 0~20 (初期設定: 10)
- 時計表示の箇所に、音量が約3秒間表示されます。

ビデオ再生の音声を聞きながらナビゲーションを使う

SDビデオ再生の画面で、**現在地** を選ぶ

- SDビデオ再生の音声を出力したまま、ナビゲーション画面に切り換わります。

SDビデオ再生をオフにする

1 SDビデオ再生の画面で、**AV** を選ぶ

2 **AUDIO OFF** を選ぶ



- SDビデオ再生がオフになります。

## SDビデオ動画について

自宅で録画したテレビ番組\*や市販のSD動画ソフトを再生できます。

※ 当社製HDDレコーダーなどで録画した番組を、SD VIDEO規格でSDメモリーカードに保存したものを、HDDレコーダーのほか、録画機能付きハイビジョンテレビ・ポータブルテレビ・携帯電話などで録画ができます。

### ■ 本機で再生できるビデオファイル

- 形式：SD VIDEO規格 (ISDB-T Mobile Video Profile) 準拠
- 圧縮方式：MPEG-4 AVC/H.264

### ■ ファイル/容量の制限

- 容量：1ファイルにつき2 GBまで
- 再生時間：1ファイルにつき26.5時間まで

### お知らせ

- チャプターマーク、続き再生メモリー機能には対応していません。
- 録画機器が指定する再生順どおりに再生されない場合があります。
- 録画された番組名の文字が正常に表示されない場合があります。
- 一部の漢字は、他とは異なる形状で表示される場合があります。
- 録画については、録画機器の取扱説明書をお読みください。

## 故障かな!?(SDビデオ再生)


症状	原因と処置
録画した番組表のタイトルと違う番組が再生される。	● 録画機器の取扱説明書をご覧ください。
再生中に映像が静止する。	● 録画中に一時停止した部分が静止画のように再生されます。録画時は、なるべく一時停止しないでください。 → 一時停止を解除した時間に再生位置を指定するか、録画時に一時停止した時間が経過するまでそのままお待ちください。
録画した番組が正常に再生されない。	● 再生できるビデオファイルになっていない。 → 再生可能なビデオファイルに対応した機器を使って録画してください。 ● 録画時に電波状況が悪くなると、画面が乱れた状態で録画されます。また、電波状況が悪くて受信できない部分があった場合、この部分は再生されません。

## 安全上のご注意

必ずお守りください

人への危害、財産の損害を防止するため、必ずお守りいただくことを説明しています。

■ 誤った使いかたをしたときに生じる危害や損害の程度を区分して、説明しています。


 **警告** 「死亡や重傷を負うおそれがある内容」です。

■ お守りいただく内容を次の図記号で説明しています。

 してはいけない内容です。

 実行しなければならない内容です。

## 警告

 **運転中や歩行中に操作したり、画像や表示を注視しない**  
交通事故やけがの原因となります。  
車載時は、必ず安全な場所に停車してご使用ください。  
歩行時は、必ず安全な場所に立ち止まってご使用ください。

### 本機を自動車および歩行時以外\*には、使用しない


本機のルート案内は自動車専用のもので、歩行時には参考としてご使用ください。事故やけがの原因となります。  
※ 船舶・航空機・自転車・バイクなど

### 運転中や歩行中、周囲の音が聞こえないと危険な場所\*でヘッドホンを使わない

交通事故の原因となります。  
密閉型(周囲の音が聞こえにくくなるタイプ)は、使用しないでください。  
※ 踏切や横断歩道、駅のホーム、車道、工事現場など

### メモリーカードは、乳幼児の手の届くところに置かない

誤って、飲み込むおそれがあります。万一飲み込んだと思われるときは、すぐに医師にご相談ください。

 **ルート案内中でも、常に、実際の交通規制に従う**  
交通事故の原因となります。