



2017年度版 地図microSDHCカード

品番 **CA-SDL174DS**
CA-SDL178DS



対応機種

- CA-SDL174DS : CN-SG500D/L
- CA-SDL178DS : CN-SG520D/L

ご使用前に、「安全上のご注意」(P.3)を必ずお読みください。

このたびは、パナソニック製品をお買い上げいただき、まことにありがとうございます。

- 本説明書およびナビゲーションの説明書をよくお読みのうえ、正しく安全にお使いください。
- この説明書は大切に保管してください。

内容物の確認

万一、不備な点がございましたら、年度更新の依頼先へお申し付けください。

- 年度更新版地図microSDHCカード(2017年度版) <本体に挿入済み>
- 取扱説明書(本書)

もくじ

はじめに (共通)

安全上のご注意	3
はじめに	4
商標などについて	5
ソフトウェア、および オープンソースソフトウェアについて	5

新機能 CN-SG500D/L

歩行ナビ

探索結果画面から確認・設定する	6
● 探索結果画面について	6
● 経由地・目的地を編集する	6
● 探索条件を変更する	8
再探索する	9
● 探索条件を変更して再探索する	9
ルート案内について	9
● 分岐案内表示	9
● 案内ポイントマーク	9
● オートリルート	9
● ハートフル音声	9
● ルート音声案内	10

ガイドブック

旅先でガイドブックを利用する (寄り道コンシェルジュ)	12
● おすすめの施設を表示する(おまかせ案内)	12
● おすすめの施設をジャンルで探す	13
旅行プランを立てる	14
ガイドブックについて	14

カメラ

カメラで街並みの情報を見る (街並みスコープ)	15
● ルート案内中の街並みスコープ	15

その他の仕様

利用に応じた設定に変わる	16
● 歩行ナビ時のルート探索・案内の設定 (おでかけウォーク設定)	16
● 「自動デモ起動」設定	16
● 「省電力モード時の自動電源OFF」設定	17
● システムの初期化	17
ランドマークセレクト	17
用語の変更について	17

必要なときに (共通)


歩行モードの ルート探索・ルート案内について	18
地図データベースについて	19
● 市街地図の収録エリア	20
ジャンル一覧表	22
● 周辺ジャンル一覧表	22
● 主要施設一覧表	23

安全上のご注意

必ずお守りください


人への危害、財産の損害を防止するため、必ずお守りいただくことを説明しています。

■ 誤った使い方をしたときに生じる危害や損害の程度を説明しています。

 **警告** 「死亡や重傷を負うおそれがある内容」です。

■ お守りいただく内容を次の図記号で説明しています。

 してはいけない内容です。

 実行しなければならない内容です。

警告

 **運転中や歩行中に操作したり、画像や表示を注視しない**

交通事故やけがの原因となります。
車載時は、必ず安全な場所に停車してご使用ください。
歩行時は、必ず安全な場所に立ち止まってご使用ください。

メモリーカードは、乳幼児の手の届くところに置かない

誤って、飲み込むおそれがあります。万一飲み込んだと思われるときは、すぐに医師にご相談ください。

 **ルート案内中でも、常に、実際の交通規制に従う**

交通事故の原因となります。

はじめに

本書の読みかた

- この説明書は、バージョンアップを行うことにより追加・更新される内容についてのみ説明しています。基本的な操作方法などは、ナビゲーションの説明書をご覧ください。
- 機種によってバージョンアップされる機能が異なります。

■ CN-SG500D/L

過去にバージョンアップをしていない場合、地図の更新と新機能の追加が行われます。過去にバージョンアップをしている場合、地図の更新のみ行われます。(機能の追加・変更・削除はありません。)

■ CN-SG520D/L

地図の更新のみ行われます。(機能の追加・変更・削除はありません。)

- イラストはイメージであり、実際と異なる場合があります。イラストはイメージであり、実際と異なる場合があります。

主な更新内容

地図データベースを更新

- 2016年度の索引情報を収録*1
- 高速・有料道路情報は2016年4月開通分まで対応
 - ・新東名高速道路 豊田東JCT～浜松いなさJCT 収録
 - ・上記以外で開通を対応した区間:
 - 第三京浜道路 港北IC 新名神高速道路 四日市JCT～新四日市JCT
 - 首都高速湾岸線 大井JCT 東海環状自動車道 新四日市JCT～東員IC
- 市町村合併の情報は2016年4月現在のデータを収録

※1 2016年1月版のタウンページ、2016年3月版のハローページのデータに更新
2016年5月版のトヨタマップマスター住所索引データに更新

ご使用前に

- 本製品は、CN-SG500D/L、CN-SG520D/L専用です。
- 本製品でバージョンアップできるナビゲーションは、1台のみです。
複数のナビゲーションをバージョンアップする場合には、台数分お買い求めください。
他のmicroSDHCカードにデータをコピーしても使用できません。
- バージョンアップ後は、バージョンダウンできません。
今までご使用されていた地図データ(地図microSDHCカード)は使用できません。
フォーマットして、通常のmicroSDHCカードとしてご使用いただけます。
- バージョンアップを行うと、オンルートスクロール、ランドマークセレクト*2、ガイドブックの並替え(新着・最近使用・回数)*3がお買い上げ時の設定(初期設定)に戻ります。
・上記以外の設定や登録ポイント・迂回メモリー・目的地履歴などは保持されます。
- バージョンアップを行うと、ナビゲーションのお買い上げ時に収録されていたガイドブックに登録された付箋ポイントが消去されます。*2

※2 ランドマークワンタッチセレクトジャンル(CN-SG500D/Lを一度もバージョンアップしていないときの呼称は「ランドマーク走行中呼出ジャンル」)、選択中のランドマークが初期設定に戻ります。

※3 CN-SG500D/Lを初めてバージョンアップしたときのみ。

メモリーカードの取り扱い

- 裏面の端子部を手や金属で触れたり、汚したりしないでください。
- シールやラベルを貼り付けしないでください。
- 強い衝撃を与える、曲げる、落とす、水に濡らすなどしないでください。
- 保管するときは、必ずケースに収納してください。

免責事項について

- このmicroSDHCカードの内容を無断で複製、複写または変更することを禁止します。
- お客様の複製、複写または変更による損害に関して、当社は一切の責任を負いかねます。
- この地図データは、調査・作成時期などの都合で、現状のものと異なる場合があります。また、その後の道路の変更、施設・住所の移転、住所表示の変更があった部分については、現状のものと異なる場合があります。
- この地図データは、災害の影響による道路状況や施設情報等の変化については反映されていない場合があります。
- この地図データを業務用に使用することはできません。
- この地図データがお客様の特定の目的に適合することを当社は保証するものではありません。
- この地図データの内容は予告なく変更することがあります。
- この地図データの誤字・脱字・位置ずれなどの表記または内容の誤りに対して、取り替え、代金の返却はいたしかねます。
- この地図データにより、お客様にいかなる損害が発生したとしても、当社は一切の責任を負いかねます。
- 次の場合、補償はできません。
 - ・バージョンアップ時にナビゲーションに登録されていた情報(登録ポイントなど)が変化・消失した場合
 - ・地図データの更新で道路や地形に変化のあった地域に関連するルートや地点のデータが消失した場合

大切な情報は、万一に備えてメモなどをとっておくことをおすすめします。

商標などについて

- microSDHCロゴはSD-3C, LLCの商標です。
- タウンページ、ハローページは、NTT東日本およびNTT西日本の商標です。
- 本製品の説明書に記載されている各種名称、会社名、商品名などは、各社の登録商標または商標です。
- 各社の商標および製品商標に対しては特に注記のない場合でも、これを十分尊重いたします。

ソフトウェアおよびオープンソースソフトウェアについて

■ 本製品には、以下のソフトウェアが含まれています。

- (1) パナソニック株式会社(「パナソニック」)により、またはパナソニックのために開発されたソフトウェア
- (2) パナソニックにライセンスされた第三者所有のソフトウェア
- (3) GPL, LGPL以外に基づいてライセンスされたオープンソースソフトウェア

■ 上記(3)に分類されるソフトウェアには、以下のライセンス条件が適用されるソフトウェアを含む様々なオープンソースソフトウェアのプログラム(OSS)が含まれています。

・ Independent JPEG Group's License

This software is based in part on the work of the Independent JPEG Group.

探索結果画面から確認・設定する

歩行モード時の探索結果画面の機能が強化されました。

探索結果画面について

探索条件/所要時間/消費カロリーのめやす

- 歩行者向けのルートが探索できなかったとき（目的地までの直線距離が約10 km以上のときなど）は、探索条件が「徒歩用参考ルート」となり、車用の道路で探索した歩行用の参考ルートが表示される場合があります。

シミュレーション

歩行モードでもシミュレーションができるようになりました。

目的地までの到着予想時刻と道なりの距離が表示されます。

ルートを保存ナビゲーションにルートが保存されます。

案内開始
ルート案内を開始します。

ルート変更

- 経由地・目的地の編集（右記）
- 探索条件の変更（P.8）

お知らせ

- カロリー消費の算出には、パナソニック独自の技術を使用しています。

経由地・目的地を編集する

追加する（5地点まで）

1 探索結果画面（左記）から、**ルート変更**を選ぶ

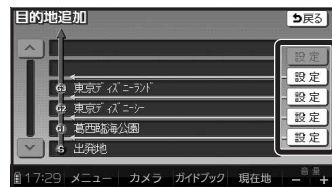
- ルート変更画面が表示されます。
- 全ルート図から**ルート変更**を選んでも、ルート変更画面を表示できます。

2 **追加**を選ぶ



3 施設を検索し、**ここに行く**を選ぶ

4 追加する区間の**設定**を選ぶ



- 経由地・目的地が追加されます。

5 **探索開始**を選ぶ


- ルート探索を開始します。

消去する

1 ルート変更画面（P.6）から、**消去**を選ぶ



2 （経由地がある場合のみ）**経由地・目的地**を選ぶ



- **全消去**：ルートが消去されます。

3 **はい**を選ぶ

- 選択した経由地・目的地が消去され、ルートを再探索します。

お知らせ

- メインメニューから**目的地を消す**を選んでも、経由地・目的地を消去できます。

並び替える

1 ルート変更画面（P.6）から、**並び替え**を選ぶ



2 並び替える順に**タッチ**する



- **解除**：並び替えを1地点ずつ解除

3 **完了**を選ぶ

- 並び替えを完了します。
- 通過順を全て選んだあと、約3秒間何もしないと、自動的に選んだ順番に並びが替わります。

4 **探索開始**を選ぶ

- ルート探索を開始します。

探索結果画面から確認・設定する

探索条件を変更する

ルート変更画面 (P.6) から、**探索条件を選び**、**探索開始**を選ぶ



- 設定した条件でルート探索されます。
- 探索条件を変更しても、同じルートになる場合があります。

探索条件について

通常はおでかけウォーク設定 (P.16) の初期探索条件で設定した条件で探索されます。

- **おまかせ:** 時間や距離、道路勾配を考慮して、最も標準的なルートを探します。
- **歩き易さ:** 上り坂や上り階段などの勾配のある所をできる限り避け、エレベーターやエスカレーターの使用を優先させたルートを探します。
- **屋根あり:** 屋根がある道を優先して通るルートを探します。
- **にぎやか:** 商店街や地下街など人通りの多そうな道を優先して通るルートを探します。
- **カロリー消費:** 少し遠回りしたり、階段や上り勾配などのカロリーを消費する道を優先して通るルートを探します。

お知らせ

- 屋根ありで探索しても、屋根がある道を全く通らないルートを探する場合があります。

再探索する

探索条件を変更して再探索する

準備

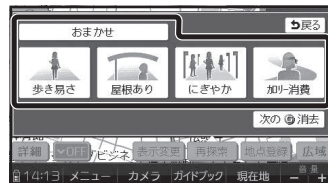
- タッチキー表示をONにしてください。

1 ルート案内中に、再探索を選ぶ



- 再探索メニューが表示されます。

2 探索したい条件を選ぶ

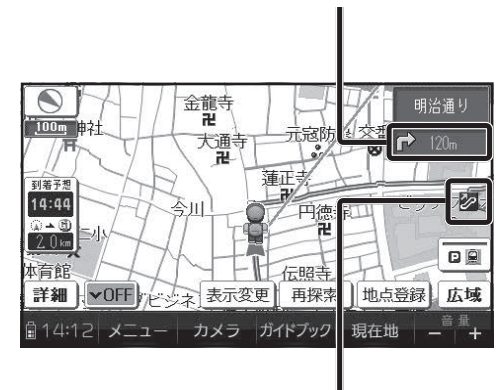


- 選んだ条件で再探索されます。

ルート案内について

分岐案内表示

歩行モード時も、次の分岐点の情報 (分岐方向、階段、経由地など) がマークで表示されます。



案内ポイントマーク

歩行モード時も、分岐案内などが行われる地点にマークが表示されます。

- (赤) : 分岐方向の案内がある地点
- : 階段がある地点
- : エスカレーターがある地点
- : エレベーターがある地点
- : 歩道橋がある地点
- : スロープがある地点
- : 無料渡船がある地点

オートリルート

歩行モード時も、ルートをはずれるとオートリルートを開始します。

お知らせ

- 歩行ナビ時のオートリルートする/しないの設定ができます。(P.16)

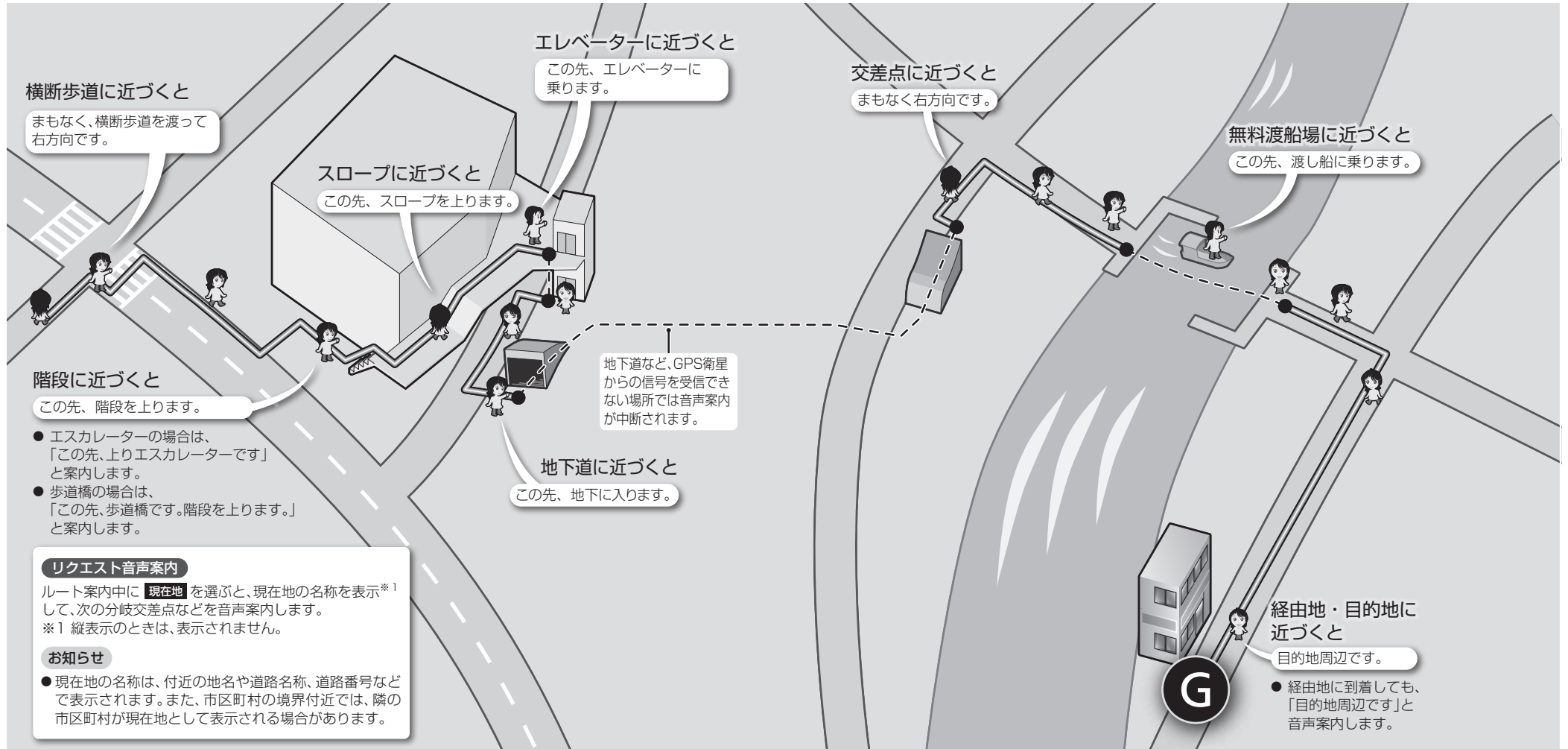
ハートフル音声

歩行モード時も、ハートフル音声が出力されます。

ルート案内について

ルート音声案内

歩行モード時も、ルート音声案内されます。



音声方向案内

曲がる方向を8方向で案内します。



- 分岐方向をわかりやすくするために、案内のしかたが変わる場合があります。
例: Y字に分岐して、緩く右に曲がる場合、「直進方向」または「左方向」と案内します。



案内ルートの表示について

- 屋根がある道を通るルートは、他のルートとは色が異なります。
- 地下道を通るルートは、点線で表示されます。
- 無料渡船を利用するルートは、他のルート色にある縁どりがありません。

旅先でガイドブックを利用する (寄り道コンシェルジュ)

新機能「寄り道コンシェルジュ」

旅先の知らない場所でも本機がおすすめの施設を自動的に案内してくれます。「気づかなかった隠れた名店を思いがけず発見できるかも」など、旅の楽しみがさらに広がります。

おすすめの施設を表示する (おまかせ案内)

ガイドブックに収録されているおすすめの施設を現在地から近い順に3件まで自動で表示します。旅の途中で、寄り道したくなるようなおすすめの施設を確認できます。

準備 ● おまかせ案内 (P.13) を「する」にしてください。

周辺におすすめの施設がある場合、現在地画面に自動で表示されます



おすすめの施設のマーク (☆☆) 地図モード画面でも表示されます。
● カーソルを合わせると施設の写真と名称を表示

- お知らせ**
- おすすめの施設が2件以上ある場合、約5秒ごとに施設情報が切り換わります。
 - 表示させる施設のジャンルを指定できます。→P.13
 - おすすめの施設を表示したあと、約200 m以上移動していない場合、施設は更新されません。
 - 車モード時は、表示されません。
 - 現在地付近にない施設が表示されることがありますが、GPS受信後約1分間で施設が更新されます。(お買い上げ時は現在の位置と異なる施設が表示される場合があります。)
 - SDメモリーカードにダウンロードしたガイドブックが保存されているときは、ワンセグ録画を開始すると、おまかせ案内が中断されます。

寄り道コンシェルジュの施設詳細画面

おまかせ案内で表示された施設の写真 (左記) または施設概要表示の写真 (P.13) にタッチすると表示されます。縦表示で写真をタッチすると縦向き、横表示で写真をタッチすると横向きで表示されます。



※1 施設概要表示 (P.13) をタッチして施設詳細画面を表示させた場合のみ

おまかせ案内の検索条件を設定する

準備
● 地図画面を縦表示に切り換え、タッチキー表示をOFFにしてください。(横表示では「寄り道コンシェルジュ」は表示されません。)

1 現在地画面から、寄り道コンシェルジュを選ぶ



2 おまかせ案内を選ぶ



3 条件を設定する



4 完了を選ぶ

おすすめの施設をジャンルで探す

「周辺スポット検索」が「寄り道コンシェルジュ」から行うように変更されました。

準備
● 地図画面を縦表示に切り換え、タッチキー表示をOFFにしてください。(横表示では「寄り道コンシェルジュ」は表示されません。)

1 地図画面から、寄り道コンシェルジュを選ぶ



● 現在地またはカーソル位置を含む県が収録されたガイドブックが表示されます。

2 ガイドブックから分類を選ぶ



● 地図画面上に施設の概要が表示されます。



施設概要表示

ガイドブック

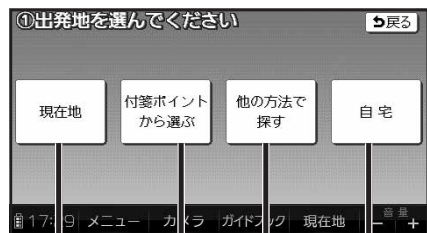
旅行プランを立てる

- 自宅を出発地にして旅行プランを立てる際の操作性が向上しました。
- 経由地の設定・ルート保存の手順が一部変更になりました。

1 ガイドブックメニューから、**旅行プランを立てる**を選ぶ

2 **次へ**を選ぶ

3 出発地を選ぶ



現在地を出発地にする
付箋ポイントを出発地にする
自宅を出発地にする
他の方法で出発地を指定する

4 付箋ポイントから**目的地を選び(5つまで)**、**決定**を選ぶ

(目的地を2カ所以上選んだ場合のみ)
立ち寄り順に目的地をタッチし、**決定**を選ぶ



- 再度タッチすると、解除されます。

6 探索結果画面で**旅行プランを確認し**、**ルート保存**を選ぶ

- ルートがSDメモリーカードに保存されます。
- ルートを保存せず案内を開始するには、**案内開始**を選んでください。

ガイドブックについて

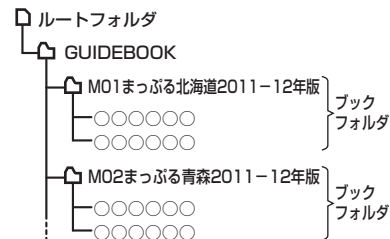
- 地図microSDHCカードに収録されたガイドブックは、消去できません。

CN-SG500D/L

- ナビゲーションをお買い上げ時にガイドブックSDHCメモリーカードに収録されていたガイドブックデータは使用できません。フォーマットして通常のSDHCメモリーカードとしてご使用いただけます。年度更新版地図microSDHCカードに同データを収録しました。
- ガイドブックSDHCメモリーカードにプリンストールされていたガイドブックを使って登録された付箋ポイントは消去されます。

ダウンロード購入されたガイドブックデータについて

- ガイドブックをダウンロードするには、専用ソフト「ダウンロード工房」(無料)が必要です。詳しくは、当社サイトをご覧ください。(http://panasonic.jp/navi/)
- ダウンロード購入されたガイドブックデータは、ナビゲーションに付属のガイドブックSDHCメモリーカード、または市販のSDメモリーカードに、下記の階層で保存されます。



- ガイドブックデータは、パソコンを使って、ブックフォルダ単位でコピー・消去できます。

お知らせ

- ダウンロードされたガイドブックデータが保存されたSDメモリーカードを、本機に挿入したままワンセグ録画を開始すると、ガイドブックが利用できなくなります。
- 付箋を貼ったガイドブックデータを消去すると、登録した付箋ポイントが利用できなくなります。ガイドブックデータをバックアップしている場合は、SDメモリーカードに保存すると、付箋ポイントが再度利用できるようになります。

カメラで街並みの情報を見る(街並みスコープ)

- ルート案内中は、ルート案内が表示されるようになりました。
- 距離の調整範囲(遠く/近く)が6段階になりました。

ルート案内中の街並みスコープ

街並みの映像を確認しながら、歩行用ナビゲーションとして使用できます。

方角

電子コンパスの情報をもとに、方角を表示します。

- 方角が正しく表示されないときは、**</>**で調整してください。

分岐案内表示

次の分岐点の情報(分岐方向、階段、経由地など)をマークで表示します。

GPS受信中に表示

目的地・経由地マーク

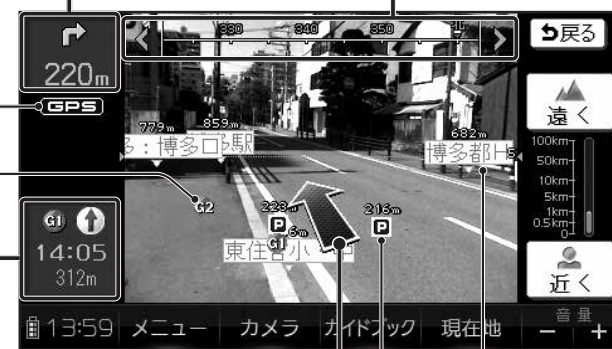
残距離表示と到着予想時刻

目的地までの距離と到着予想時刻を表示します。

進行方向表示

進む方向を表示します。

- ルートからはずれた場合、表示されません。



ランドマーク

施設名・地形名

ガイドブック

カメラ

利用に応じた設定に変える

歩行ナビ時のルート探索・案内の設定(おでかけウォーク設定)

歩行モード時のルート探索・案内について、詳細に設定ができるようになりました。

1 設定メニューから、**ナビ設定**を選ぶ

2 おでかけウォーク設定の、**変更する**を選ぶ

3 各項目を設定する

(太字はお買い上げ時の設定です。)

項目	設定内容	設定内容
歩行速度 (到着予想時刻計算用)	歩行モード時の、到着予想時刻を算出するための平均歩行速度を設定する。	<>で平均速度を設定する ● 1 km/h～ 4 km/h ～20 km/h
案内音声	ルート音声案内する/しないを設定する。	● する ルート音声案内される。 ● しない ルート音声案内されない。 ● 効果音 ルート音声案内されず、効果音のみ出力される。
初期探索条件	通常使用するルート探索の条件を設定する。	● おまかせ ● 屋根あり ● 歩き易さ ● カロリー消費 ● にぎやか ・探索条件の内容について→P.8
オートリルート	オートリルートする/しないを設定する。 ● 通常は「する」に設定してください。	● する ルートからはずれたとき、自動的に再探索する。 ● しない ルートからはずれても、自動的に再探索しない。

4 **完了**を選ぶ

お知らせ

- 手順3で**初期状態**を選ぶと、おでかけウォーク設定がお買い上げ時の状態に戻ります。

「自動デモ起動」設定

自動デモ起動設定が下記のように変更されました。

自動デモ起動(販売店用)

- **する**: 販売店用のナビゲーションのモードになります。通常のナビゲーション機能が動作しません。
- **しない**: 通常のナビゲーション機能が動作します。(初期設定)こちらに設定してください。

お知らせ

- この設定は販売店用の機能のため、使用しません。「しない」に設定してください。

ランドマークセレクト

ランドマーク表示切換タッチキーに、選択されたランドマークワンタッチセレクトジャンル(旧ランドマーク走行中呼出ジャンル)のアイコンが2つまで表示されるようになりました。



「省電力モード時の自動電源OFF」設定

初期設定が「**する**」(省電力モードで約5分間何も操作しなければ自動的に電源がOFFになります)になりました。

システムの初期化

システムの初期化をすると、下記の情報も消去されるようになりました。

- 付箋
- ガイドブックの並替えの情報(新着・最近使用・回数)

初期化により消去されたデータはもとに戻せません。

初期化は十分確認のうえ行ってください。

用語の変更について

機能・サービスなどについての用語が、下記のとおり変更になりました。

旧	新
ビジュアルシティマップ	地図強調表示
ランドマーク走行中呼出ジャンル	ランドマークワンタッチセレクトジャンル
拡大解除	拡大表示解除
走行軌跡	歩行/走行軌跡
CLUB Strada	パナソニック ナビcafe
おでかけストラダ	おでかけ旅ガイド

歩行モードのルート探索・ルート案内について

次のような場合は、故障ではありません。

- 電車などの公共の交通機関を利用したルートは探索されません。
- 地下街などGPSが受信できない場合は、ルート案内されません。
(ルートは表示されますので、ルートを参考に移動してください。)
- 歩行者が通行できない道路を含めたルートを作ることがあります。
- 公園、駅構内、地下街などを通るルートが探索されるのは、歩行者が無料で通行できる場所のみです。
- 横断できないなど、右左折できない道路を含めたルートを作ることがあります。
- 団地内の道路などはルート探索しにくいいため、遠回りになるルートを作ることがあります。
- ガイドブックの施設を目的地に設定した場合、最も近くの探索可能な道路までのルートを作成するため、以下のような場合、目的地から離れた場所までのルートになる場合があります。
 - ・公園や山のように施設の検索地点と道路が離れている場合
 - ・最も近い道路が海や川の対岸、線路の反対側にある場合

地図データベースについて

- いかなる形式においても著作者に無断でこの全部または一部を複製し、利用することを固く禁じます。
- この地図の作成に当たっては、(一財)日本デジタル道路地図協会発行の全国デジタル道路地図データベースを使用しました。(測量法第44条に基づく成果使用承認 13-113)
©2015 一般財団法人 日本デジタル道路地図協会 2015年3月発行データ使用
- この地図の作成に当たっては、国土地理院長の承認を得て、同院発行の20万分の1地勢図、5万分の1地形図、2万5千分の1地形図、1万分の1地形図及び数値地図50 mメッシュ(標高)を使用しました。(測量法第30条に基づく成果使用承認 承認番号 平27情使、第534-006号)
- この地図の作成に当たっては、国土情報整備事業の一環として国土交通省国土地理院において作成された、国土数値情報を使用しました。
- 本地図データは、(一財)日本デジタル道路地図協会、(株)ゼンリン、(株)昭文社、(株)トヨタマップマスターの地理情報に基づいて、パナソニック(株)が2016年9月に作成したものです。
- この地図に使用している交通規制データは、道路交通法および警察庁の指導に基づき全国交通安全活動推進センターが公開している交通規制情報を使用して、(株)トヨタマップマスターが作成したものを使用しています。
- この地図に使用している交通規制データは、2015年11月現在のものです。本データが現場の交通規制と違う場合は、現場の交通規制標識・標示等に従ってください。
- この地図に使用している交通規制データを無断で複製、加工または改変することはできません。
- この地図に使用している事故多発地点データは、警察庁および国土交通省のデータに基づき作成したものを使用しています。
- この地図に使用しているボトルネック踏切データは、国土交通省のデータに基づき作成したものを使用しています。

■ 高速・有料道路料金について

- 案内される金額は、現金払いの場合の料金です。割引・増税などにより実際に請求される金額とは異なる場合があります。

■ 公開電話番号および登録者のデータについて

- (株)トヨタマップマスターが2016年3月版ハローページ(個人・法人含む)および2016年1月版タウンページに収録の情報に基づいて作成した約2170万件のデータを使用しています。

■ 電話番号検索について

CN-SG500D/L

- IP電話(050-XXX)も電話番号検索の対象となりました。

■ 歩行者用地図について

- 歩行者用地図の収録エリアは、市街地図の収録エリアと同一になります。
ただし、エリアにより収録内容が異なるため、詳細なデータが収録されていないエリアでは、本書に記載している歩行用ルート探索・案内機能の一部が行われません。
- 車モードと歩行モードで、市街地図に表示される内容が異なる場合があります。

■ 乗換案内で使用する時刻表データについて

CN-SG520D/L

- JRデータの内容は、(株)交通新聞社発行の「JR時刻表」平成28年8月号に基づいています。この時刻データを無断転載・複写や電磁媒体などに加工することを禁止します。(交承:平成25年53号)
- JR・第三セクターを除く鉄道の時刻データは、JTB時刻表2016年8月号に基づいています。この時刻データを無断転載・複写や電磁媒体などに加工することを禁止します。(JTB承:03-01)
- 案内される金額は、現金払いの料金です。ICカードを利用した場合の料金とは異なります。また、割引・増税などにより実際に支払いが必要な金額とは異なる場合があります。

©パナソニック(株) 2016

©(株)ゼンリン&(株)トヨタマップマスター&(株)昭文社 2016

地図データベースについて

市街地図の収録エリア

Table listing municipalities in Hokkaido (北海道), Aomori (青森), Iwate (岩手), Miyagi (宮城), Akita (秋田), Yamagata (山形), Fukushima (福島), Ibaraki (茨城), Tochigi (栃木), Gunma (群馬), Saitama (埼玉), Chiba (千葉), Tokyo (東京).

Table listing municipalities in Tohoku (東北), Kanto (関東), Chubu (中部), Tokai (東海), and Kansai (関西).

Table listing municipalities in Chugoku (中国), Shikoku (四国), and Kyushu (九州).

- 全面積力バー率
太字: 95%以上
細字: 80%以上
斜文字: 50%以上
斜細字: 50%未満[中心部(役所)を含む]
斜細字: 50%未満[中心部(役所)を含まない]を収録

必要なとき

ジャンル一覧表

企業名:2016年1月現在

周辺ジャンル一覧表

ジャンル	企業名・小分類
食べる・飲む	食事全て
	レストラン
	ファミリーレストラン
	ファストフード
	うどん・そば
	すし
	ラーメン
	カレー・パスタ
	とんかつ
	焼肉・ホルモン
	お好み焼
	フランス料理
	イタリア料理
	割ぼう・懐石
	和食
	洋食
	中華
	持ち帰り弁当
	喫茶店
	喫茶店
コンビニエンスストア全て	
買う・借りる	ココストア
	サークルK
	サンクス
	スーパー
	スリーエフ
	セイコーマート
	セーブオン
	セブンイレブン
	デイリーヤマザキ
	ファミリーマート
	ポプラ
	ミニストップ
	ヤマザキショップ
	ローソン
	ローソンストア100
	スーパー・
	ディスカウント店
	デパート
	ショッピングモール
	アウトレットモール
	ホームセンター
	CD・ビデオレンタル
	レンタルショップ
	リサイクルショップ
	ケーキ・菓子・パン
	酒
	米

ジャンル	企業名・小分類
買う・借りる(続き)	花
	日用雑貨
	文具
	おもちゃ
	薬
	化粧品
	衣料品
	スポーツ用品
	靴・鞆
	宝石・貴金属
	カメラ・時計
	めがね
	電化製品
	食料品
	本
車関連施設	CD・ビデオ
	家具・インテリア
	ガラス・陶磁器
	車全て
	ガソリンスタンド全て
	出光石油
	エッソ石油
	エネオス
	キグナス石油
	コスモ石油
	JA
	昭和シェル石油
	ゼネラル石油
	SOLATO
	ホクレン
モービル石油	
駐車場	
カー用品全て	
イエローハット	
オートアールズ	
オートウェーブ	
オートボックス	
ココピット	
ジェームス	
タイヤ館	
カーディーラー全て	
アウディ	
アルファロメオ	
いすゞ	
キャデラック	
クライスラー	
ジープ	
シトロエン	

ジャンル	企業名・小分類	
車関連施設(続き)	シボレー	
	ジャガー	
	スズキ	
	スバル	
	ダイハツ	
	トヨタ	
	レクサス	
	日産	
	UDトラックス	
	BMW	
	日野自動車	
	フィアット	
	フェラーリ	
	フォード	
	フォルクスワーゲン	
	プジョー	
	ベントレー	
	ボルシェ	
	ボルボ	
	ホンダ	
	マセラッティ	
	マツダ	
	三菱自動車	
	三菱ふそう	
	MINI	
メルセデスベンツ		
ヤナセ		
ランドローバー		
ランボルギーニ		
ルノー		
ロータス		
ロータスクラブ		
レンタカー		
自転車・バイク		
ホテル・旅館		
泊まる	遊び全て	
	旅行	
	スポーツ施設	
	カラオケボックス	
	パチンコ店	
	ゲームセンター	
	教室	
	動植物園	
	水族館	
	ゴルフ場	
	温泉	
	スキー場	
	見る・遊ぶ	遊園地
		キャンプ場
		公営娯楽
劇場		
公共全て		
役所		
警察署		
図書館		
総合病院		
医療機関		
公園		
交通全て		
駅		
空港		
港		
高速IC		
有料IC		
道の駅		
文化全て		
名所・旧跡		
神社		
寺		
教会		
城・城跡		
美術館		
博物館		
資料館		
ホール		
その他全て		
美容院・理容店		
エステティック		
クリーニング		
写真		
銀行全て		
みずほ銀行		
三井住友銀行		
りそな銀行		
三菱東京UFJ銀行		
郵便局		
学校		
式場		
バリアフリートイレ		

ジャンル	企業名・小分類
(続き)見る・遊ぶ	遊園地
	キャンプ場
	公営娯楽
	劇場
	公共全て
	役所
	警察署
	図書館
	総合病院
	医療機関
	公園
	交通全て
	駅
	空港
	港
高速IC	
有料IC	
道の駅	
文化全て	
名所・旧跡	
神社	
寺	
教会	
城・城跡	
美術館	
博物館	
資料館	
ホール	
その他全て	
美容院・理容店	
エステティック	
クリーニング	
写真	
銀行全て	
みずほ銀行	
三井住友銀行	
りそな銀行	
三菱東京UFJ銀行	
郵便局	
学校	
式場	
バリアフリートイレ	

主要施設一覧表

ジャンル	企業名・小分類
店	デパート
	ショッピングモール
	アウトレットモール
	アウディ
	アルファロメオ
	いすゞ
	キャデラック
	クライスラー
	ジープ
	シトロエン
	シボレー
	ジャガー
	スズキ
	スバル
	ダイハツ
トヨタ店	
トヨタカローラ	
トヨペット	
ネットトヨタ	
レクサス	
日産	
UDトラックス	
BMW	
日野自動車	
フィアット	
フェラーリ	
フォード	
フォルクスワーゲン	
プジョー	
ベントレー	
ボルシェ	
ボルボ	
ホンダ	
マセラッティ	
マツダ	
オートザム	
三菱自動車	
三菱ふそう	
MINI	
メルセデスベンツ	
ヤナセ	
ランドローバー	
ランボルギーニ	
ルノー	
ロータス	
イエローハット	
オートアールズ	
オートウェーブ	
オートボックス	

ジャンル	企業名・小分類	
車(続き)	ココピット	
	ジェームス	
	タイヤ館	
	ロータスクラブ	
	ホテル	
宿泊	ホテル	
	遊び	ゴルフ場
		温泉
		遊園地
		動植物園
		水族館
		スキー場
		キャンプ場
		マリナー
		競技場
公営娯楽		
公共	役所	
	警察署	
	病院	
	公園	
	交通	駅
空港		
港		
高速IC・SA・PA		
有料IC・SA・PA		
道の駅		
交差点		
文化		名所・旧跡
		城・城跡
		神社・寺
	美術・博物館	
	資料館	
ホール		
国際展示場		
他	式場	

必要なときに

海賊版・再生品は、平成22年1月の改正著作権法の施行により、オークション市場などでの販売のみならず、出品そのものも違法となり懲役または罰金の対象となっています。オークションなどの個人間の売買品につきましては、当社は品質・性能・機能に責任を負いかねます。

パナソニック お客様ご相談センター

電話



0120-50-8729

※ 携帯電話・PHSからもご利用になります。

■ 上記番号がご利用いただけない場合

045-929-0511

※ 通話料は、お客様のご負担となります。

受付：9:00～18:30（365日）

FAX

045-938-1573

※ 通信料は、お客様のご負担となります。

受付：9:00～18:30

（土・日・祝日・当社休日を除く）

- ご使用の回線（IP電話やひかり電話など）によっては、回線の混雑時に数分で切れる場合があります。
- 上記の内容は、予告なく変更する場合があります。ご了承ください。

パナソニック株式会社
オートモーティブ & インダストリアルシステムズ社
〒224-8520 横浜市都筑区池辺町 4261 番地