

安全・安心運転サポート情報について

運転中の状況に応じて注意を促します。


※普通自動車を対象とした情報が案内されます。

※情報のある区間・地点のみ案内します。また、複数の情報がある地点では、いずれか1つが案内されます。

 30m	 …一時停止案内	 合流注意	 …合流案内
 この先 踏切	 …踏み切り案内* ¹	 制限速度	 …制限速度案内
 急カーブ 注意	 …急カーブ案内* ²	 30m	 …指定方向外禁止案内* ³
 高速レーン 減少	 …高速レーン減少案内	 事故多发	 …事故多发地点案内



※逆走注意、逆走警告については「[P.20](#)」下記をご覧ください。

事故多发地点案内の表示について

事故が多く発生している場所にを表示し、付近を走行すると安全・安心運転サポート情報（[P.20](#) 上記）と音声でお知らせします。

※地図の縮尺スケールが50 m、100 mの場合に表示されます。

（縮尺スケールの50 mは全国市街地図（[詳50 m](#)）ではありません。）

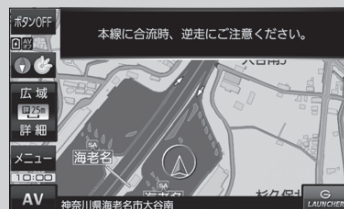
※にカーソル（）を合わせても事故多发地点の詳細情報は表示されません。

逆走注意アラームについて

- パーキングエリア(PA)、サービスエリア(SA)内で駐車してエンジンを切ったあと再度エンジンをかけ発進させると、逆走しないよう事前に注意を促します。（逆走注意）

※パーキングエリア(PA)、サービスエリア(SA)によっては、案内されない場合があります。

（例）逆走注意表示



- 高速道路で逆走のおそれがある場合は、逆走のおそれがある旨を警告します。（逆走警告）

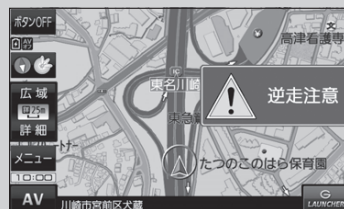
逆走警告は高速自動車国道で案内します。

※高速自動車国道は、東名高速道路などの主要な高速道路を指します。

※首都高速道路などの自動車専用道路は対象外です。

※逆走警告について、詳しくは「[P.20](#)」をご覧ください。

（例）逆走警告表示



* 1 印…踏切手前の道路の形状や走行する経路によっては、案内されない場合があります。

* 2 印…カーブの形状や走行する速度によっては、案内されない場合があります。

* 3 印…ルート案内中は表示されません。また、時間規制や車線規制がある標識や、複雑な形状の標識は案内されません。